

Regionales Raumordnungsprogramm für den Landkreis Verden (RROP) - 2016 –

2. Änderung RROP 2016 (Windenergie + mitgezogene Folgeänderungen)

Entwurf 2025

Zeichnerische Darstellung

Herausgeber:

Landkreis Verden
Fachdienst Bauordnung
Abteilung Raumordnung
Lindhoofer Str. 67
27283 Verden (Aller)
www.landkreis-verden.de

Bearbeitung:

Karin Vesper

Tel.: 04231/15-205
regionalplanung@landkreis-verden.de

Datum:

03.07.2025

Zeichnerische Darstellung – Anlagen 2 + 3


Die Zeichnerische Darstellung besteht aus zwei Anlagen.

Anlage 2 enthält die neuen Festlegungen.

Anlage 3 enthält die aufzuhebenden Festlegungen.

Die zeichnerische Darstellung wird wie folgt geändert:

- a) Die bisherigen Vorranggebiete Windenergienutzung (Abschnitt 4.2.1 Ziffer 02) werden gestrichen. Die Vorranggebiete Windenergienutzung werden entsprechend den aus der Anlage 2 ersichtlichen Abgrenzungen neu festgelegt.
- b) Die Vorranggebiete Natur und Landschaft (Abschnitt 3.1.2 Ziffer 01 Satz 1) werden um die aus der Anlage 3 ersichtlichen abgegrenzten Flächen verkleinert bzw. aufgehoben.
- c) Die Vorbehaltsgebiete Natur und Landschaft (Abschnitt 3.1.2 Ziffer 01 Satz 2) werden um die aus der Anlage 3 ersichtlichen abgegrenzten Flächen verkleinert.
- d) Die Vorbehaltsgebiete zur Vergrößerung des Waldanteils (Abschnitt 3.2.1 Ziffer 06 Satz 2) werden um die aus der Anlage 3 ersichtlichen abgegrenzten Flächen verkleinert.
- e) Die Vorbehaltsgebiete Wald (Abschnitt 3.2.1 Ziffer 07 Satz 1) werden um die aus der Anlage 3 ersichtlichen abgegrenzten Flächen verkleinert bzw. aufgehoben.
- f) Das Vorranggebiet Rohstoffgewinnung Sand (Abschnitt 3.2.2 Ziffer 03 Satz 1) in Kirchlinteln-Lohberg wird vollständig aufgehoben – wie aus Anlage 3 ersichtlich.
- g) Die Vorbehaltsgebiete Erholung (Abschnitt 3.2.3 Ziffer 04) werden um die aus der Anlage 3 ersichtlichen abgegrenzten Flächen verkleinert.


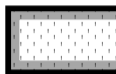
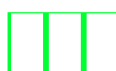





Anlage 3 zur Satzung zur 2. Änderung des Regionalen Raumordnungsprogramms



Regionales Raumordnungsprogramm 2016 - 2. Änderung

ENTWURF JULI 2025

Zeichnerische Darstellung der aufzuhebenden Festlegungen

-  Vorranggebiet Natur und Landschaft (3.1.2)
-  Vorranggebiet Rohstoffgewinnung (3.2.2)
-  Vorbehaltsgebiet Natur und Landschaft (3.1.2)
-  Vorbehaltsgebiet Wald (3.2.1)
-  Vorbehaltsgebiet zur Vergrößerung des Waldanteils (3.2.1)
-  Vorbehaltsgebiet Erholung (3.2.3)

Nachrichtliche Darstellungen

-  Kreisgrenze Landkreis
-  Gemeindegrenze

Maßstab 1 : 50.000



Quelle: © GeoBasis-DE/LGLN 2025

