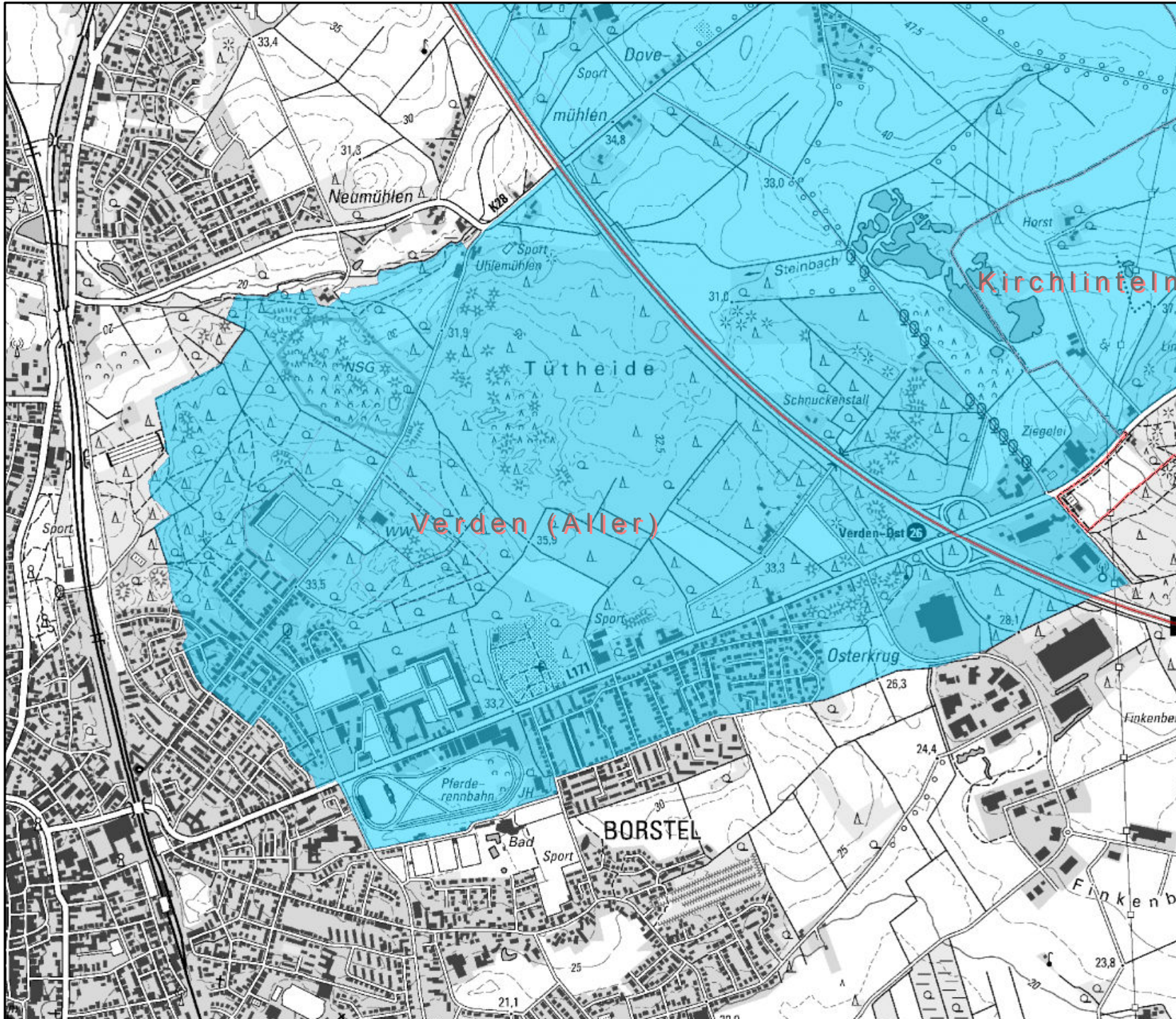


# WSG Stadt Verden



0 0,1250,25 0,5 km

Maßstab: 1:20.000

Quelle: Auszug aus den Geobasisdaten der Niedersächsischen Vermessungs- und Katasterverwaltung,


© 2013 LGLN


Niedersächsisches Ministerium für Umwelt, Energie und Klimaschutz

# Legende

 Große Flüsse

 Autobahnen


 ÜSG-Verordnungsflächen - NDS


 vorläufig gesicherte ÜSG - NDS


## Trinkwasserschutzgebiete WSG

### Zustand

 Abgrenzung einer amtlichen Festsetzung durch Verordnung

 Abgrenzung einer vorläufigen Anordnung durch Verordnung

 Abgrenzung eines Verordnungsentwurfs im Verfahren

 Abgrenzung eines Verordnungsentwurfs

 Gemeinden