




Naturschutzgebiet  
**"Waller Flachteiche"**

Übersichtskarte zur Verordnung  
 des Landkreises Verden  
 vom 13.11.2018

Verden (Aller), 13.11.2018  
 Der Landrat

Bohlmann

- Legende:**
-  Naturschutzgebiet
  -  FFH-Gebiet 274



Kartengrundlage: Topographische Karte 1:25.000

Quelle:  
 Auszug aus den Geobasisdaten  
 Niedersächsische Vermessungs-  
 und Katasterverwaltung, © 2011

