

Kartengrundlage: AK 5

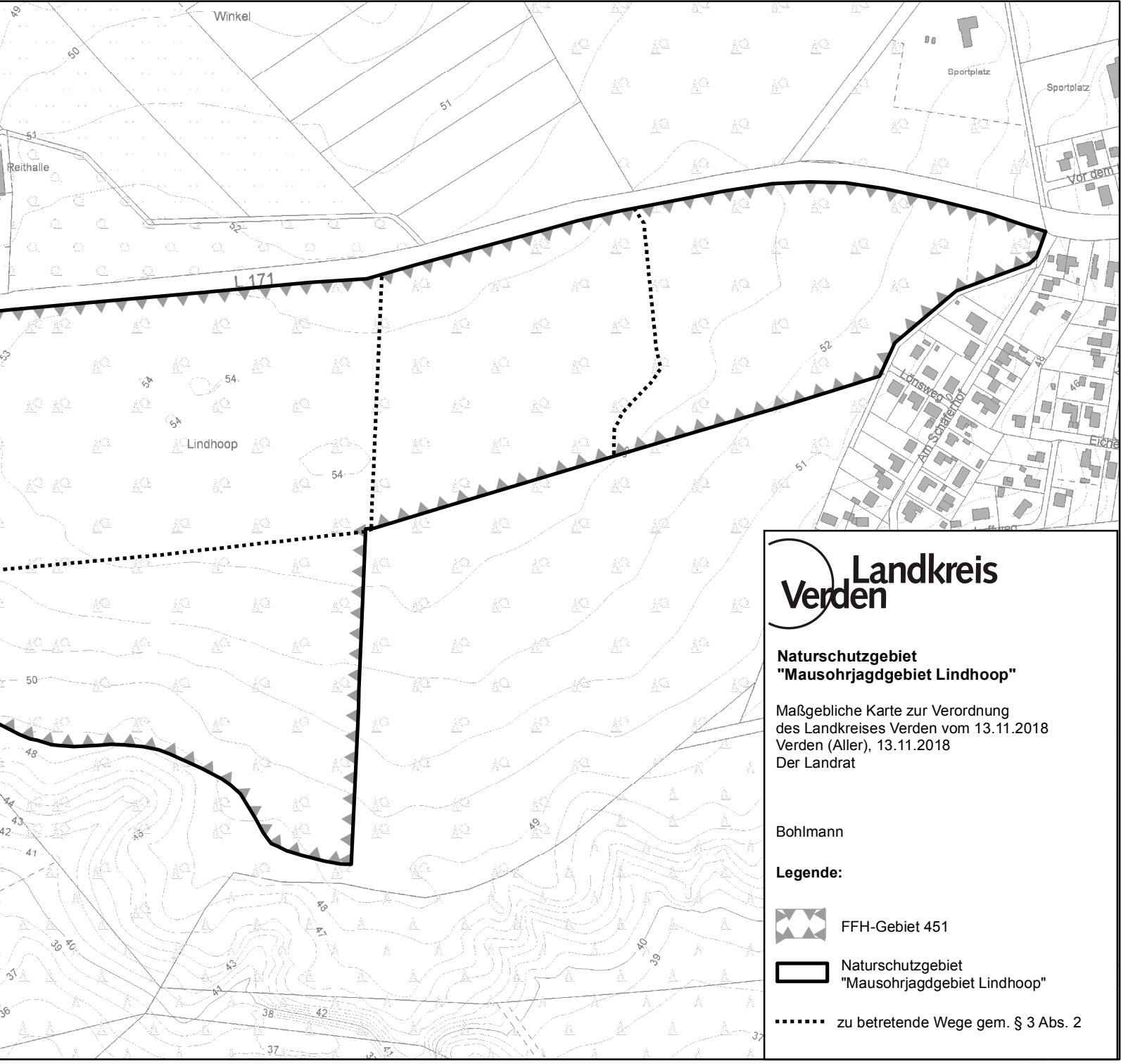
Maßstab 1:5.000

0 25 50 100 150 Meter



Quelle:  
Auszug aus den Geobasisdaten  
Niedersächsische Vermessungs-  
und Katasterverwaltung, © 2011

N






# Landkreis Verden

## Naturschutzgebiet "Mausohrjagdgebiet Lindhoop"

Maßgebliche Karte zur Verordnung  
des Landkreises Verden vom 13.11.2018  
Verden (Aller), 13.11.2018  
Der Landrat

Bohlmann

### Legende:

-  FFH-Gebiet 451
-  Naturschutzgebiet  
"Mausohrjagdgebiet Lindhoop"
-  zu betretende Wege gem. § 3 Abs. 2