

**Landschaftsschutzgebiet  
"Fledermauswälder südlich  
und östlich Dörverden"**





Maßgebliche Karte zur Verordnung  
des Landkreises Verden  
vom 02.01.2019

Verden (Aller), 02.01.2019  
Der Landrat

Bohlmann

**Teilkarte Süd**

**Legende**

-  Landschaftsschutzgebiet
-  § 30 BNatSchG "Rixmoor"
-  Grünland
-  Wald

Kartengrundlage: Topographische Karte AK5

Quelle:  
Auszug aus den Geobasisdaten  
Niedersächsische Vermessungs-  
und Katasterverwaltung, © 2011



Maßstab 1:5.000

