








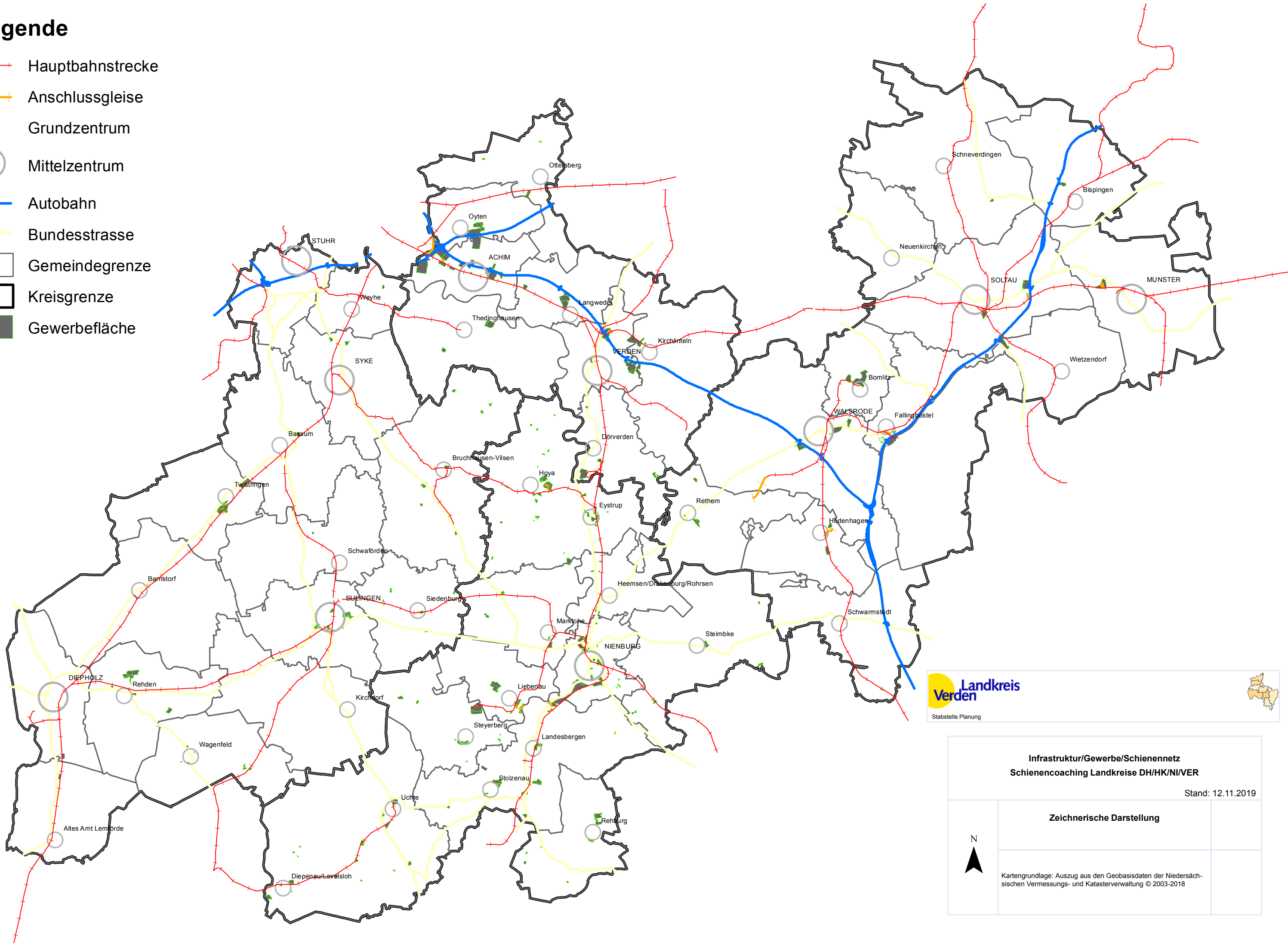





# Legende

-  Hauptbahnstrecke
-  Anschlussgleise
-  Grundzentrum
-  Mittelzentrum
-  Autobahn
-  Bundesstrasse
-  Gemeindegrenze
-  Kreisgrenze
-  Gewerbefläche



 **Landkreis Verden**  
Stabstelle Planung 

<b>Infrastruktur/Gewerbe/Schiennetz</b> <b>Schiencoaching Landkreise DH/HK/NI/VER</b>	
Stand: 12.11.2019	
	<b>Zeichnerische Darstellung</b>
<small>Kartengrundlage: Auszug aus den Geobasisdaten der Niedersächsischen Vermessungs- und Katasterverwaltung © 2003-2018</small>	