

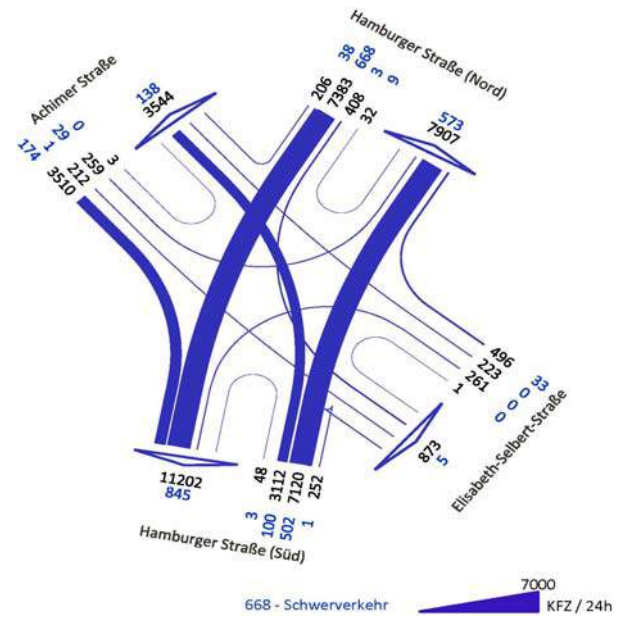
Anhang 1



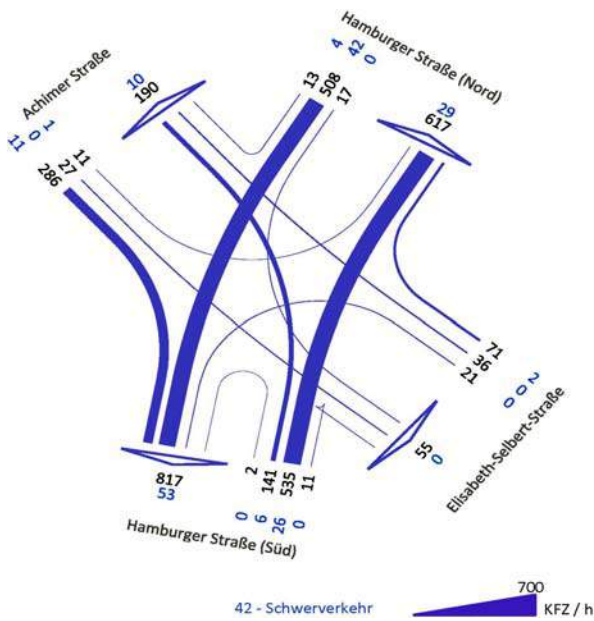
Zählstelle 1 (Verden): Hamburger Straße (B 215) / Achimer Straße (L 158) / Elisabeth-Selbert-Straße



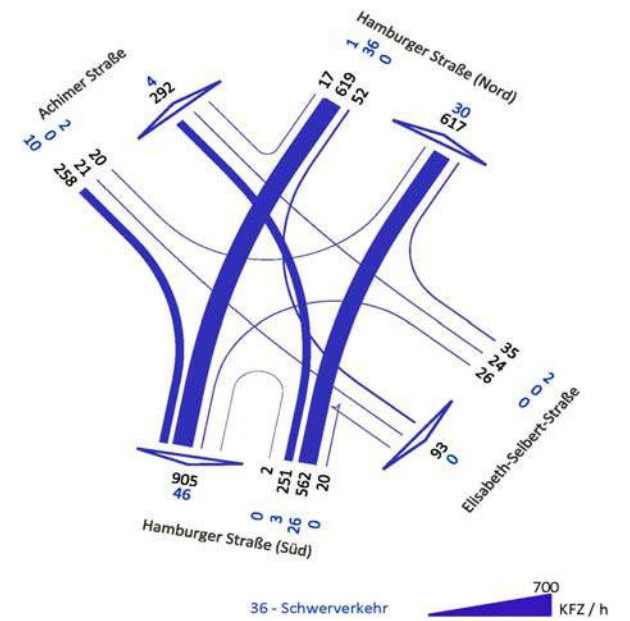
Luftbild (google)



Zählergebnisse [Kfz/24 Std.]



Spitzenbelastung am Morgen [Kfz/Std.]
7:15 - 8:15 Uhr

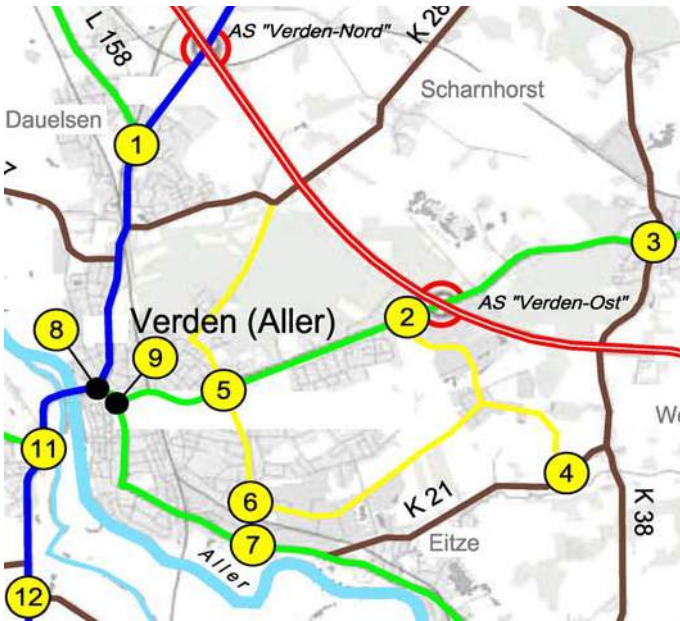


Spitzenbelastung am Nachmittag [Kfz/Std.]
16:45 - 17:45 Uhr

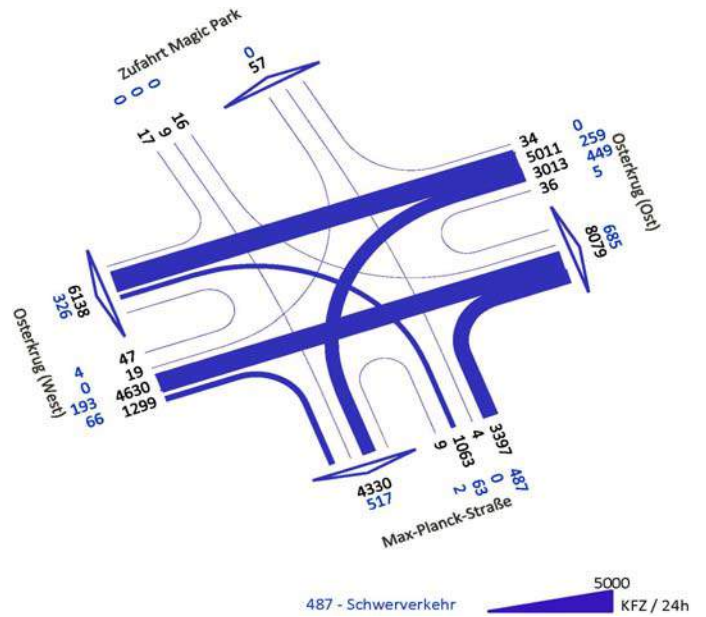
Erläuterung:

Verkehrszählung vom 24.04.2018
Zählzeit von 0:00 - 24:00 Uhr
Belastungsangaben in Kfz/24 Std. bzw. Kfz/Std. am Werktag

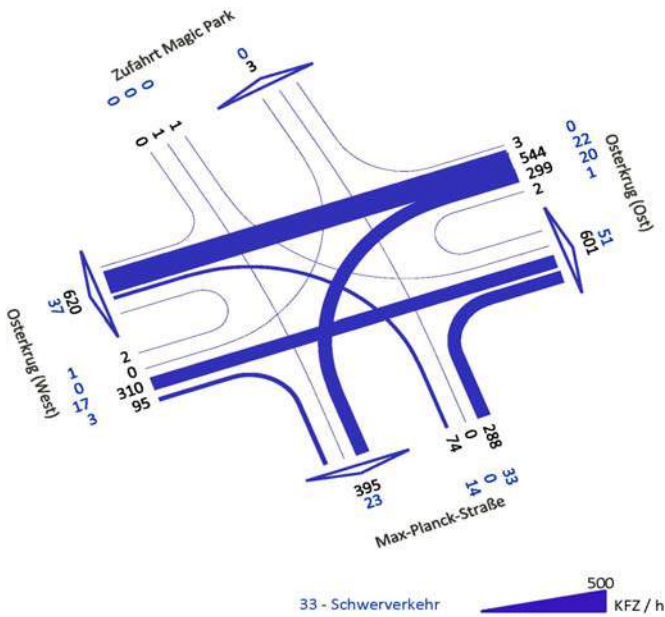
Zählstelle 2 (Verden): Osterkrug (L 171) / Max-Planck-Straße



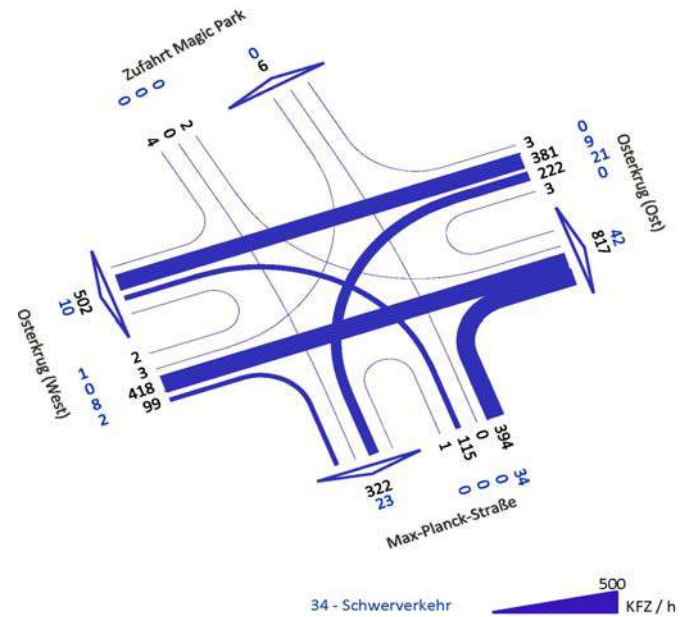
Luftbild (google)



Zählergebnisse [Kfz/24 Std.]



Spitzenbelastung am Morgen [Kfz/Std.]
7:15 - 8:15 Uhr

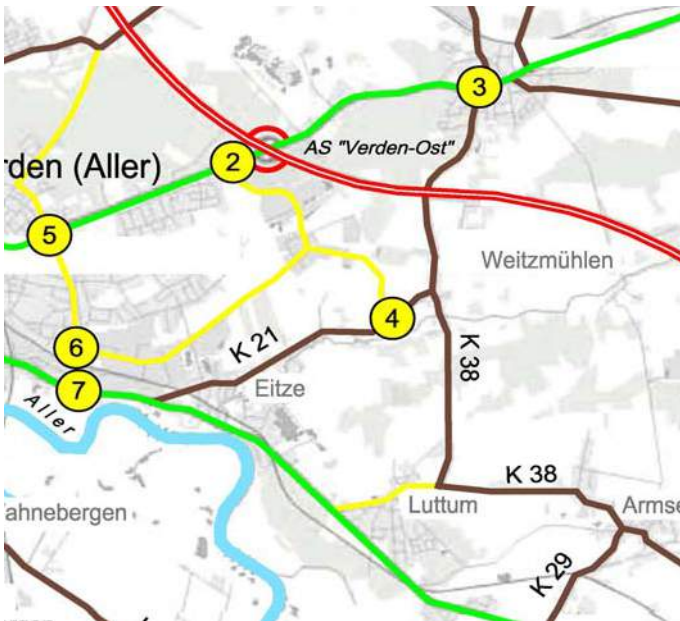


Spitzenbelastung am Nachmittag [Kfz/Std.]
16:00 - 17:00 Uhr

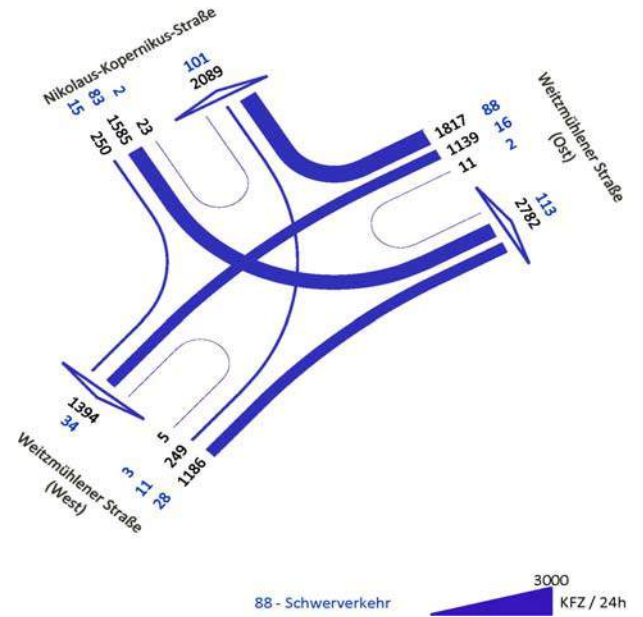
Erläuterung:

Verkehrszählung vom 24.04.2018
Zählzeit von 0:00 - 24:00 Uhr
Belastungsangaben in Kfz/24 Std. bzw. Kfz/Std. am Werktag

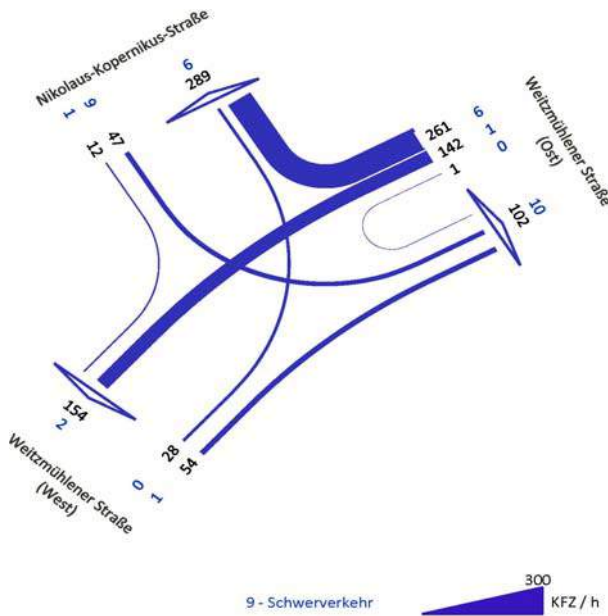
Zählstelle 4 (Weitzmühlen): Weitzmühlener Straße (K 21) / Nikolaus-Kopernikus-Straße



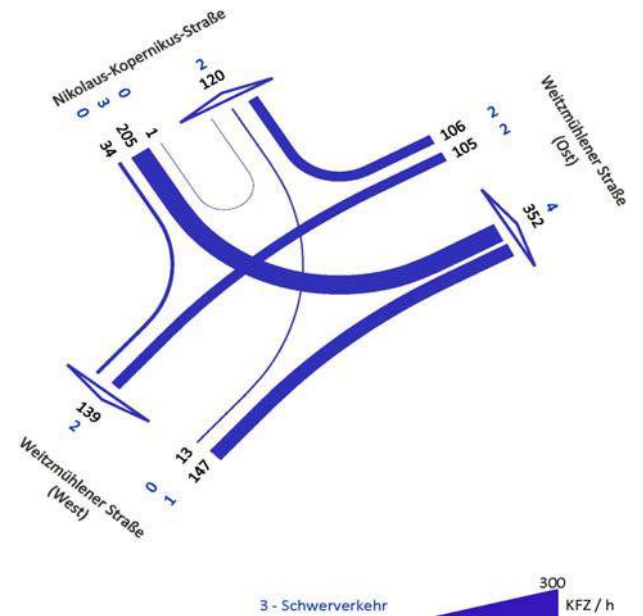
Luftbild (google)



Zählergebnisse [Kfz/24 Std.]



Spitzenbelastung am Morgen [Kfz/Std.]
7:00 - 8:00 Uhr

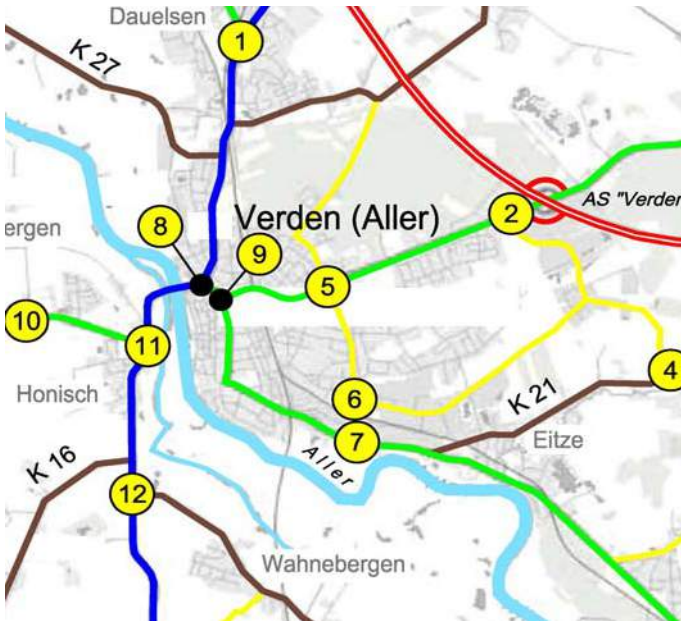


Spitzenbelastung am Nachmittag [Kfz/Std.]
16:15 - 17:15 Uhr

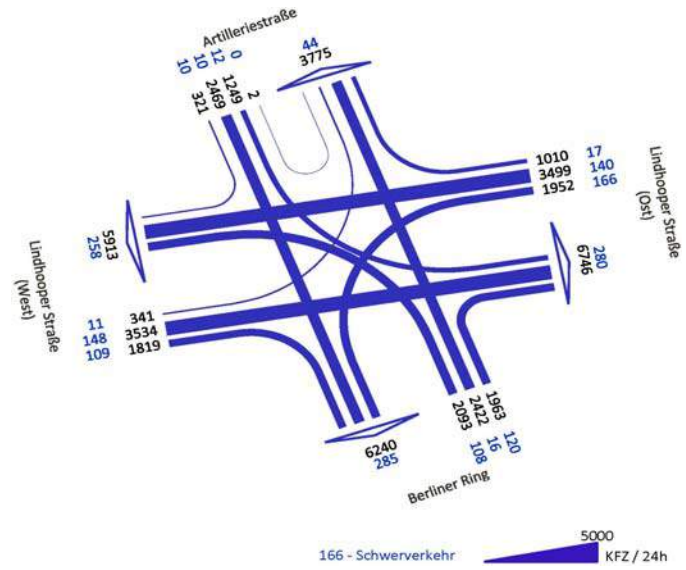
Erläuterung:

Verkehrszählung vom 24.04.2018
Zählzeit von 0:00 - 24:00 Uhr
Belastungsangaben in Kfz/24 Std. bzw. Kfz/Std. am Werktag

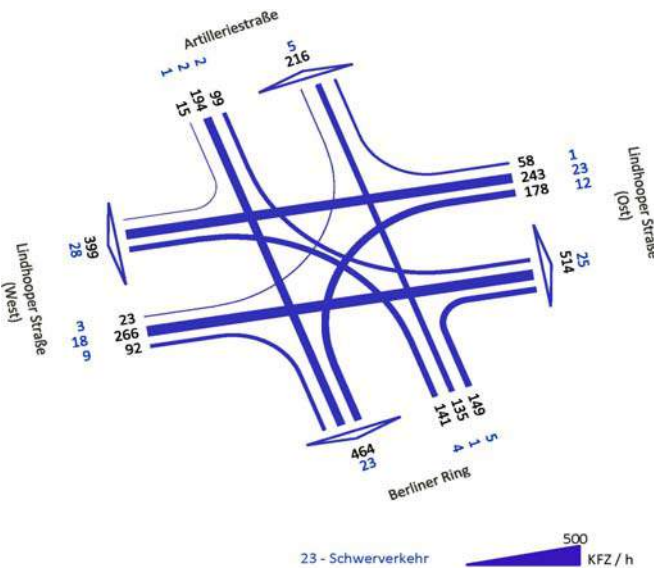
Zählstelle 5 (Verden): Artilleriestraße / Lindhooper Straße (L 171) / Berliner Ring



Luftbild (google)

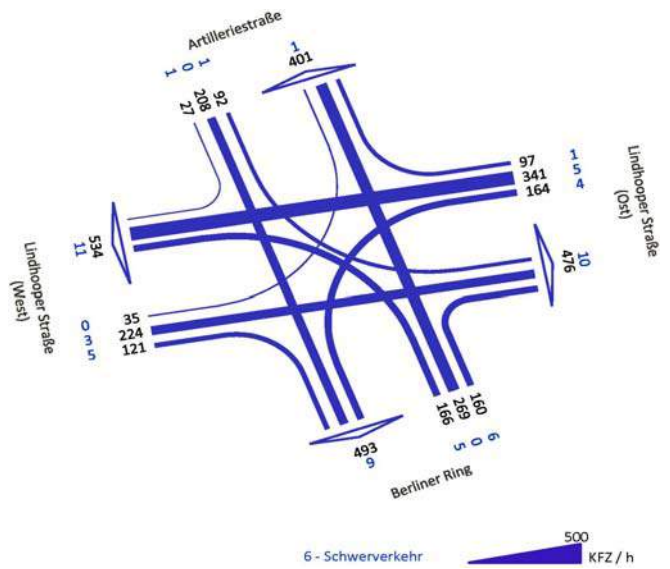


Zählergebnisse [Kfz/24 Std.]



Spitzenbelastung am Morgen [Kfz/Std.]

7:15 - 8:15 Uhr



Spitzenbelastung am Nachmittag [Kfz/Std.]

16:00 - 17:00 Uhr

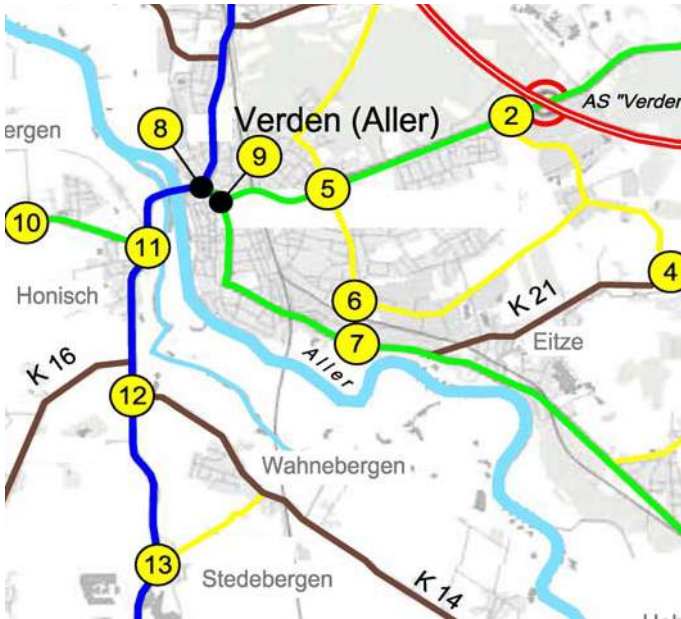
Erläuterung:

Verkehrszählung vom 24.04.2018

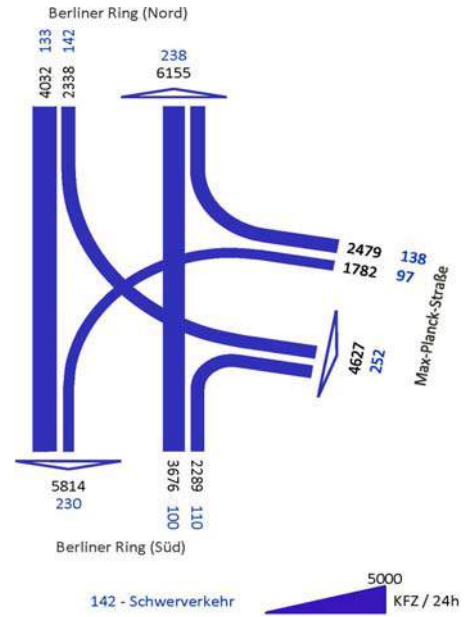
Zählzeit von 0:00 - 24:00 Uhr

Belastungsangaben in Kfz/24 Std. bzw. Kfz/Std. am Werktag

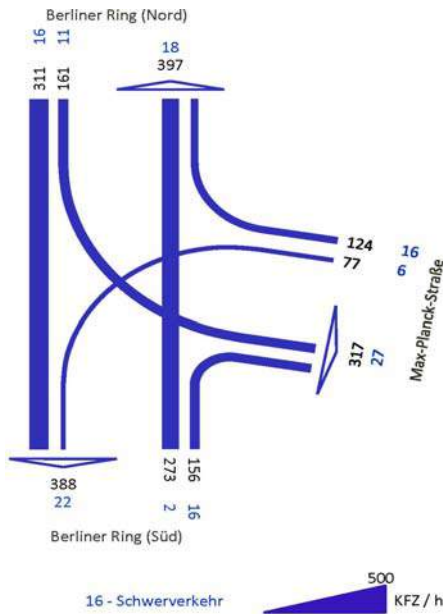
Zählstelle 6 (Verden): Berliner Ring / Max-Planck-Straße



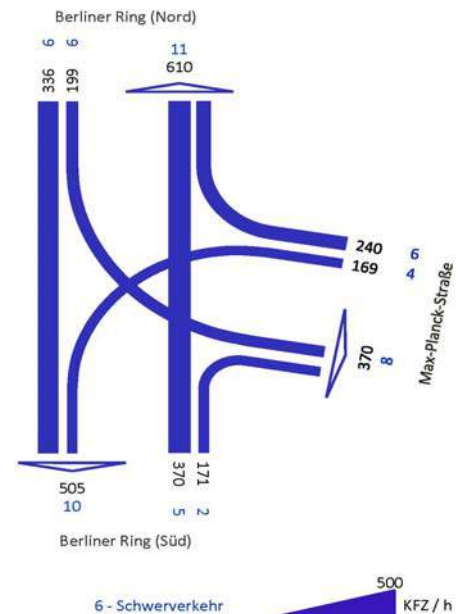
Luftbild (google)



Zählergebnisse [Kfz/24 Std.]



Spitzenbelastung am Morgen [Kfz/Std.]
7:30 - 8:30 Uhr

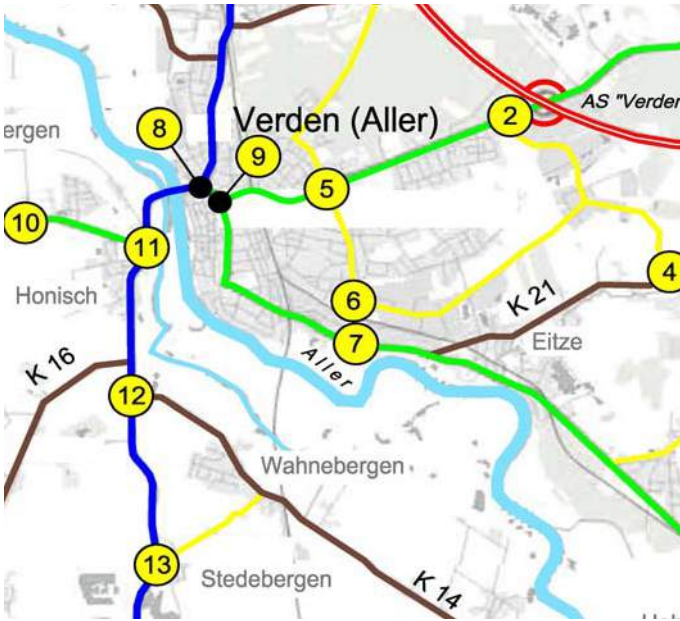


Spitzenbelastung am Nachmittag [Kfz/Std.]
16:15 - 17:15 Uhr

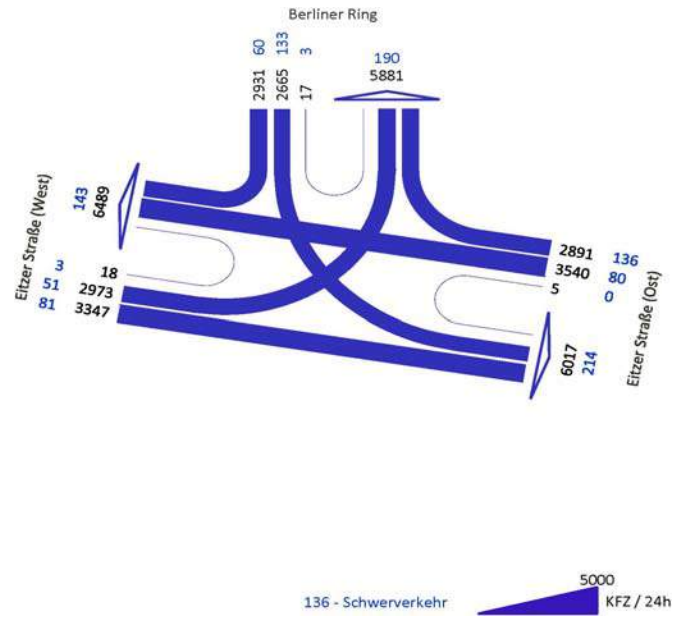
Erläuterung:

Verkehrszählung vom 24.04.2018
Zählzeit von 0:00 - 24:00 Uhr
Belastungsangaben in Kfz/24 Std. bzw. Kfz/Std. am Werktag

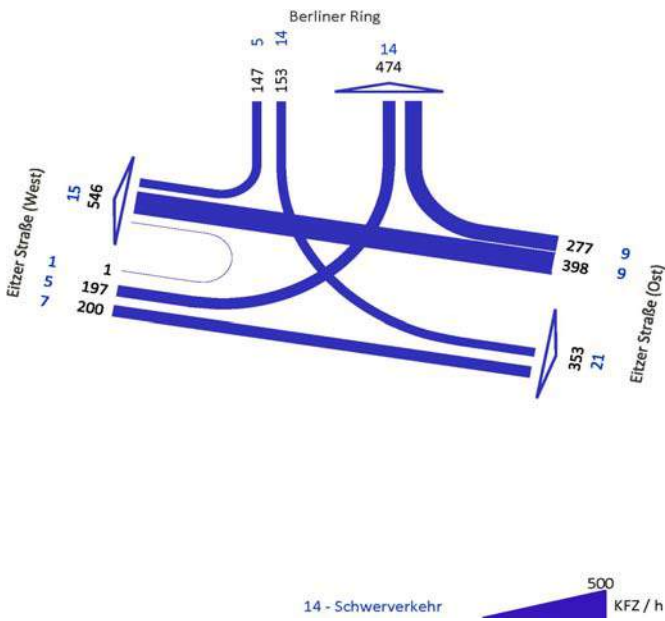
Zählstelle 7 (Verden): Eitzer Straße (L 160) / Berliner Ring



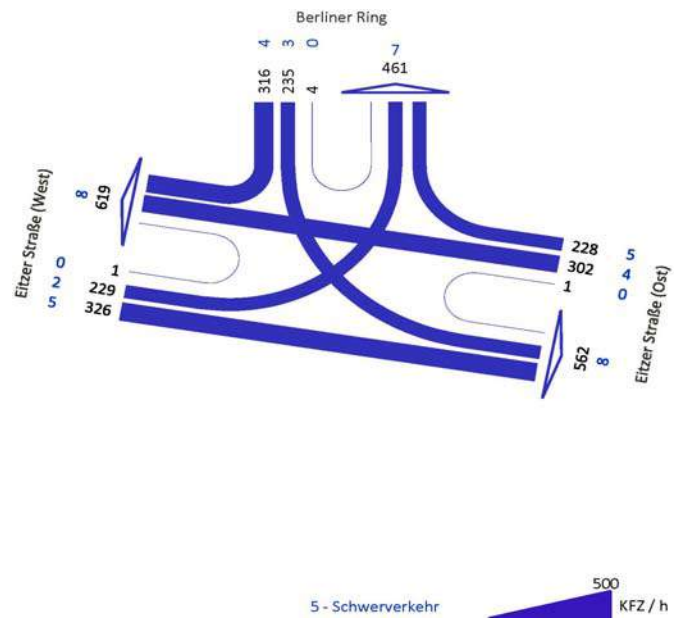
Luftbild (google)



Zählergebnisse [Kfz/24 Std.]



Spitzenbelastung am Morgen [Kfz/Std.]
7:30 - 8:30 Uhr



Spitzenbelastung am Nachmittag [Kfz/Std.]
16:15 - 17:15 Uhr

Erläuterung:

Verkehrszählung vom 24.04.2018
Zählzeit von 0:00 - 24:00 Uhr
Belastungsangaben in Kfz/24 Std. bzw. Kfz/Std. am Werktag

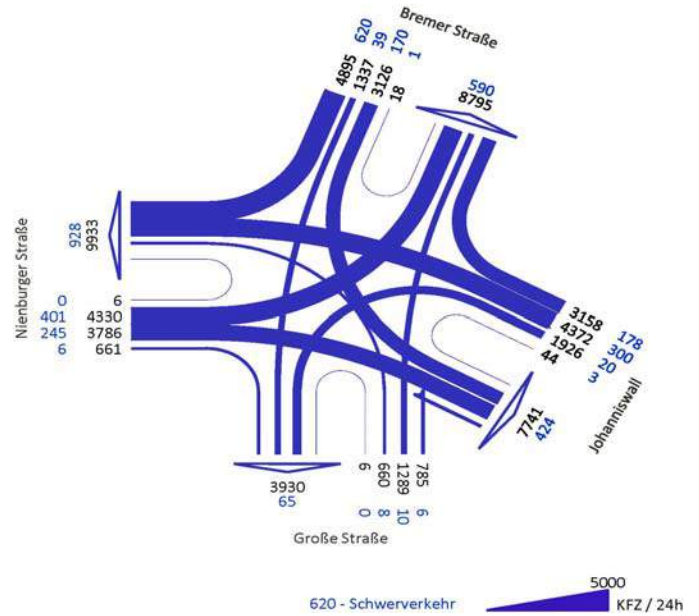
17.01.2019



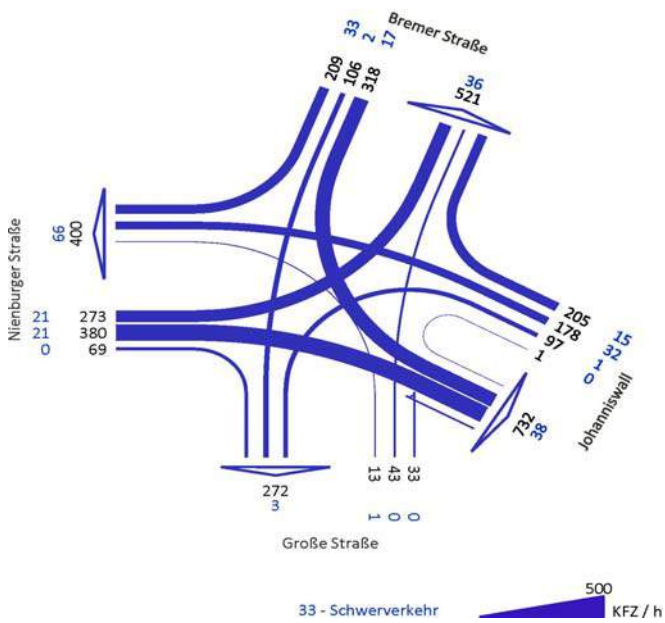
Zählstelle 8 (Verden): Bremer Straße (B 215) / Große Straße / Johanniswall (L 160)



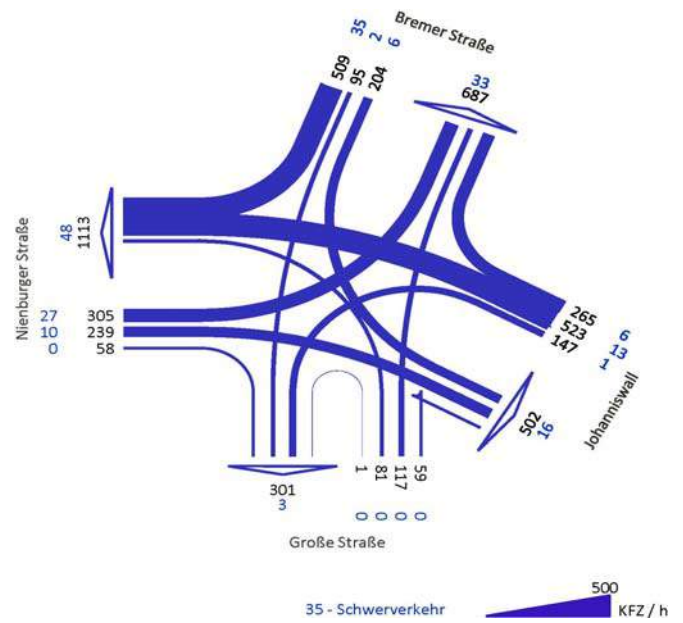
Luftbild (google)



Zählergebnisse [Kfz/24 Std.]



Spitzenbelastung am Morgen [Kfz/Std.]
7:30 - 8:30 Uhr



Spitzenbelastung am Nachmittag [Kfz/Std.]
16:15 - 17:15 Uhr

Erläuterung:

Verkehrszählung vom 24.04.2018

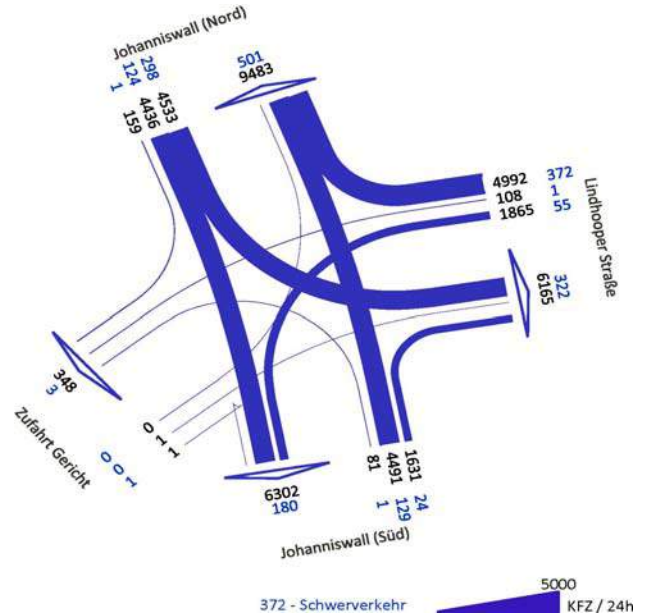
Zählzeit von 0:00 - 24:00 Uhr

Belastungsangaben in Kfz/24 Std. bzw. Kfz/Std. am Werktag

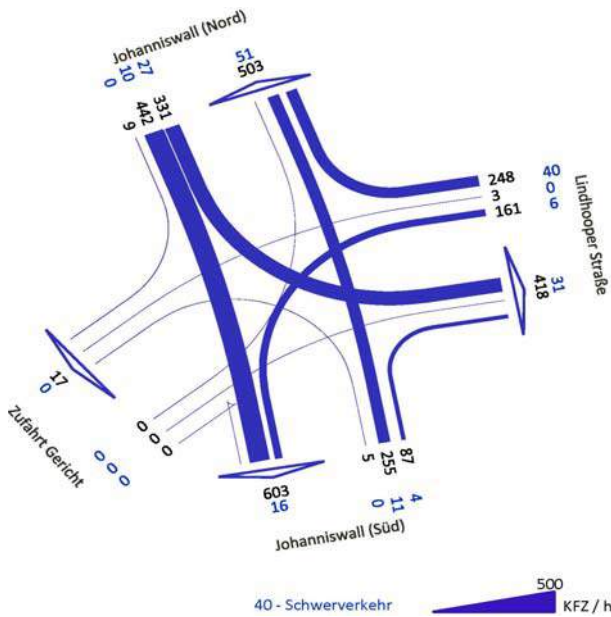
Zählstelle 9 (Verden): Johanniswall (L 160) / Lindhooper Straße (L 171)



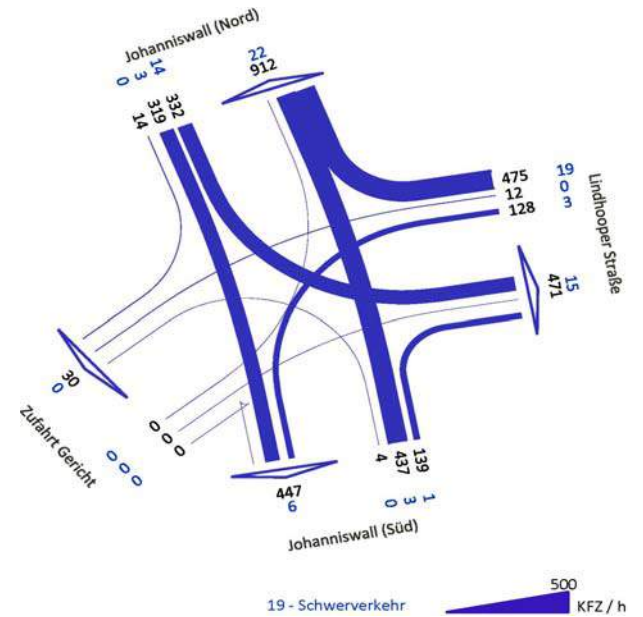
Luftbild (google)



Zählergebnisse [Kfz/24 Std.]



Spitzenbelastung am Morgen [Kfz/Std.]
7:30 - 8:30 Uhr



Spitzenbelastung am Nachmittag [Kfz/Std.]
16:15 - 17:15 Uhr

Erläuterung:

Verkehrszählung vom 24.04.2018

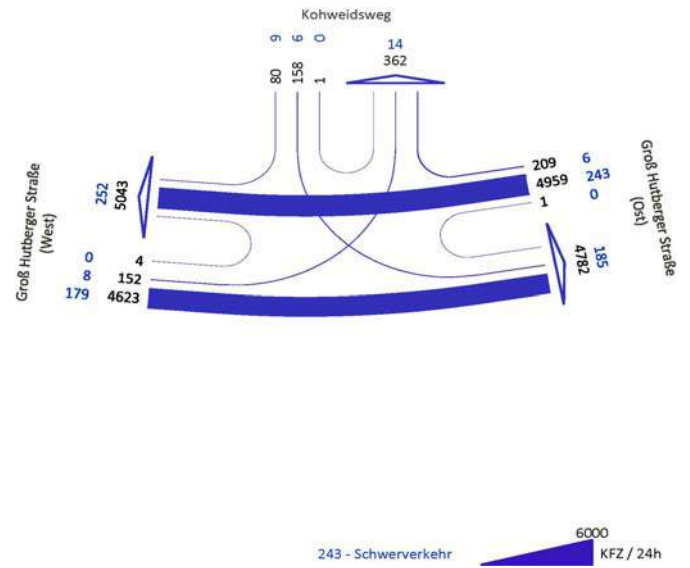
Zählzeit von 0:00 - 24:00 Uhr

Belastungsangaben in Kfz/24 Std. bzw. Kfz/Std. am Werktag

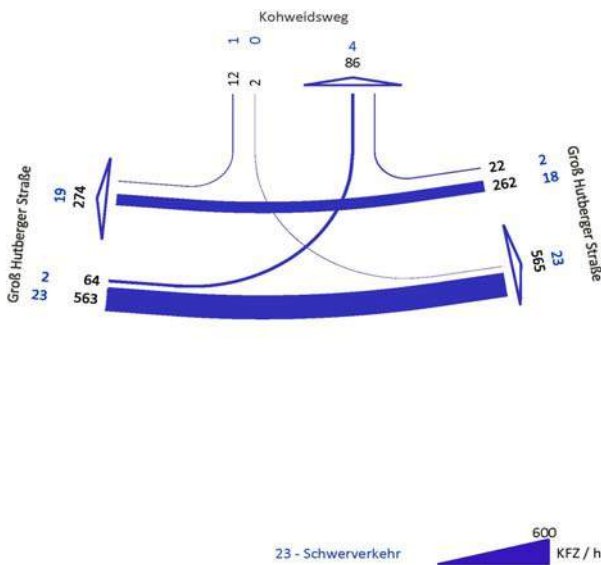
Zählstelle 10 (Klein Hutbergen): Groß Hutberger Straße (L 203) / Kohweidsweg



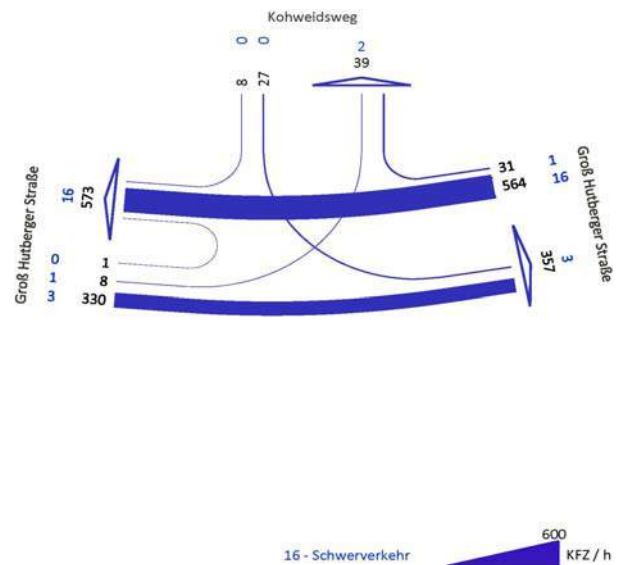
Luftbild (google)



Zählergebnisse [Kfz/24 Std.]



Spitzenbelastung am Morgen [Kfz/Std.]
7:00 - 8:00 Uhr



Spitzenbelastung am Nachmittag [Kfz/Std.]
16:15 - 17:15 Uhr

Erläuterung:

Verkehrszählung vom 24.04.2018

Zählzeit von 0:00 - 24:00 Uhr

Belastungsangaben in Kfz/24 Std. bzw. Kfz/Std. am Werktag

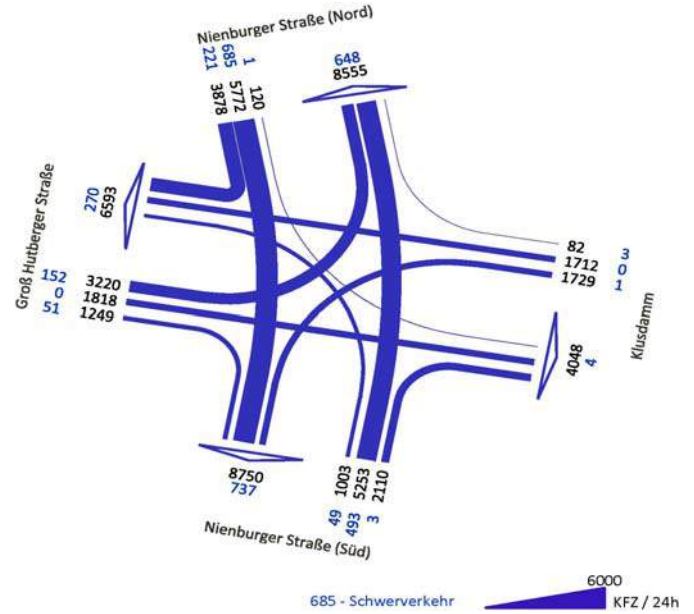
17.01.2019



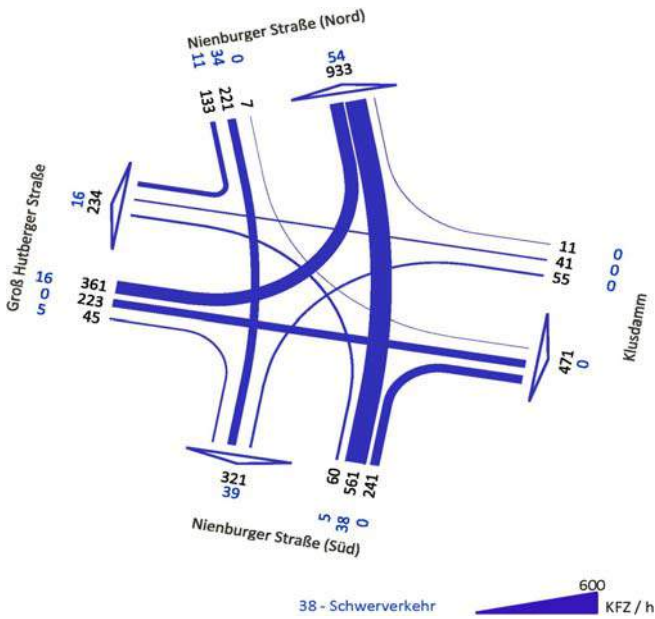
Zählstelle 11 (Hönisch): Nienburger Straße (B 215) / Groß Hutberger Straße (L 203)



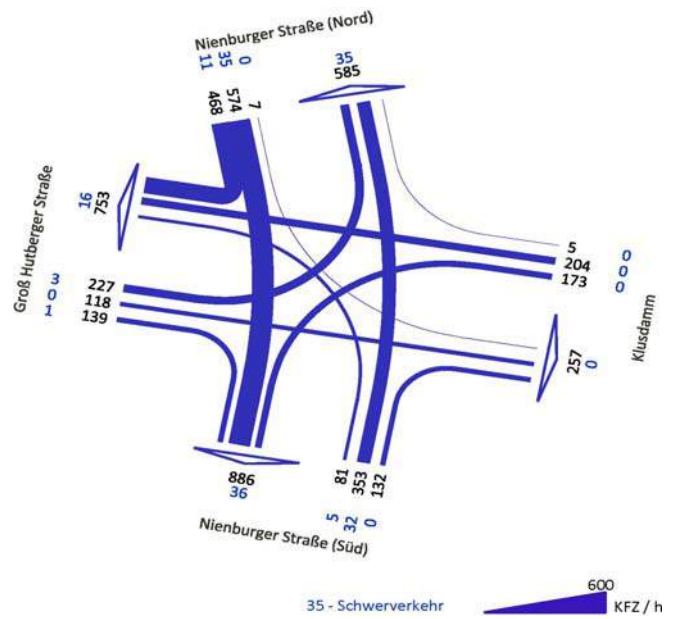
Luftbild (google)



Zählergebnisse [Kfz/24 Std.]



Spitzenbelastung am Morgen [Kfz/Std.]
6:30 - 7:30 Uhr

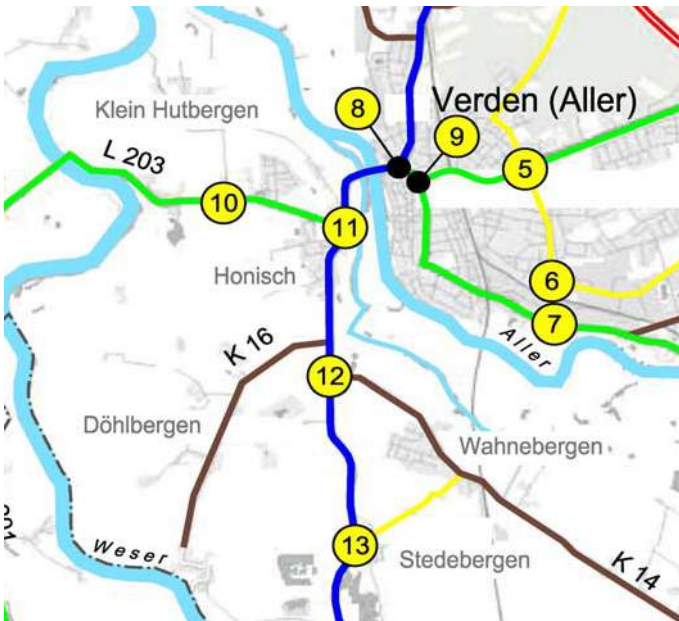


Spitzenbelastung am Nachmittag [Kfz/Std.]
16:15 - 17:15 Uhr

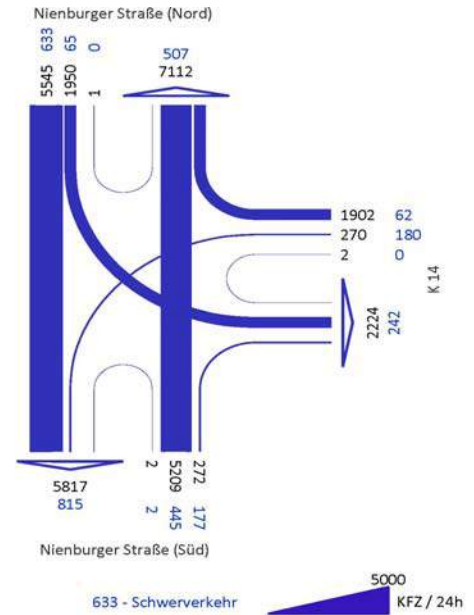
Erläuterung:

Verkehrszählung vom 24.04.2018
Zählzeit von 0:00 - 24:00 Uhr
Belastungsangaben in Kfz/24 Std. bzw. Kfz/Std. am Werktag

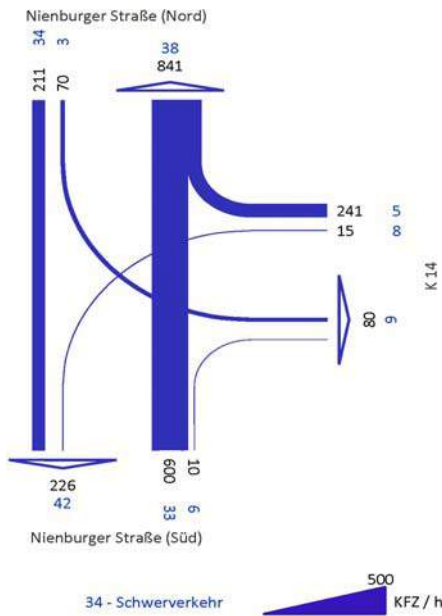
Zählstelle 12 (Hönisch): Nienburger Straße (B 215) / K 14



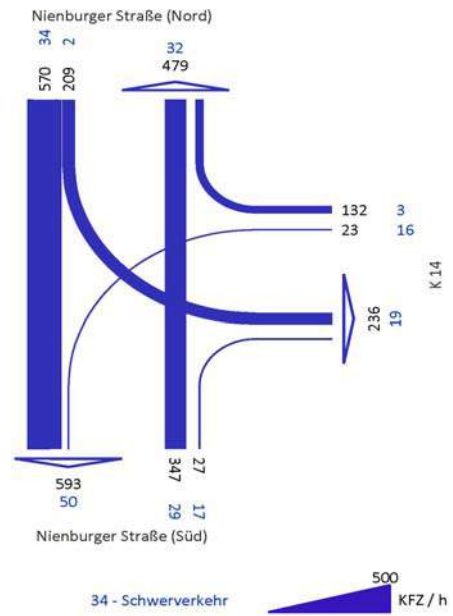
Luftbild (google)



Zählergebnisse [Kfz/24 Std.]



Spitzenbelastung am Morgen [Kfz/Std.]
6:30 - 7:30 Uhr



Spitzenbelastung am Nachmittag [Kfz/Std.]
16:15 - 17:15 Uhr

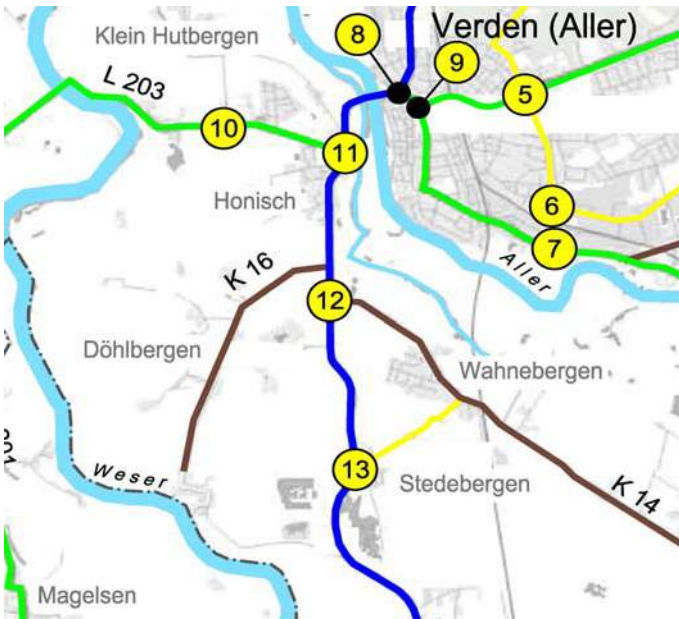
Erläuterung:

Verkehrszählung vom 24.04.2018

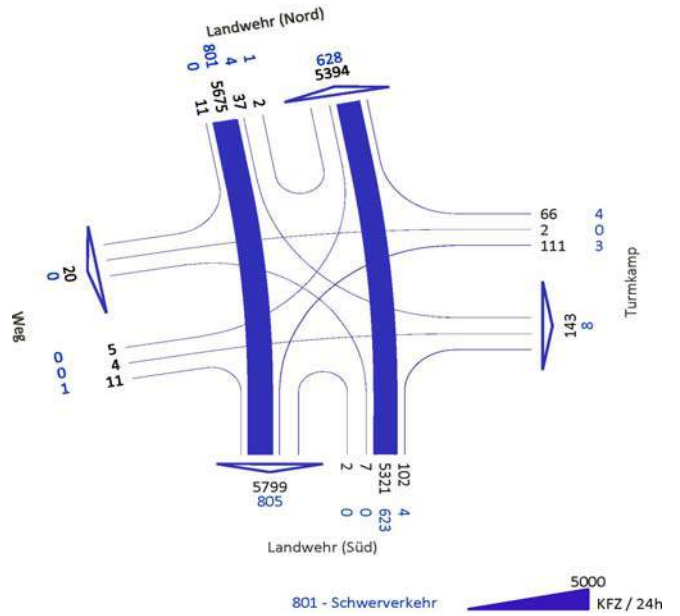
Zählzeit von 0:00 - 24:00 Uhr

Belastungsangaben in Kfz/24 Std. bzw. Kfz/Std. am Werktag

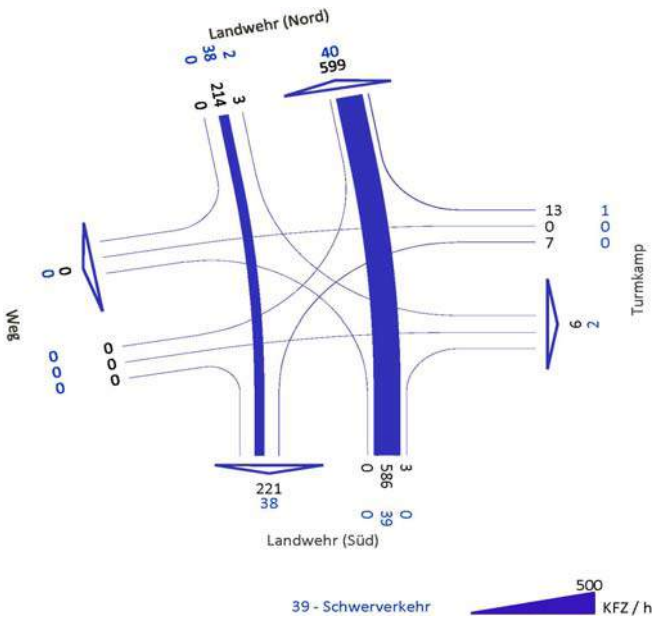
Zählstelle 13 (Stedebergen): Landwehr (B 215) / Turmkamp



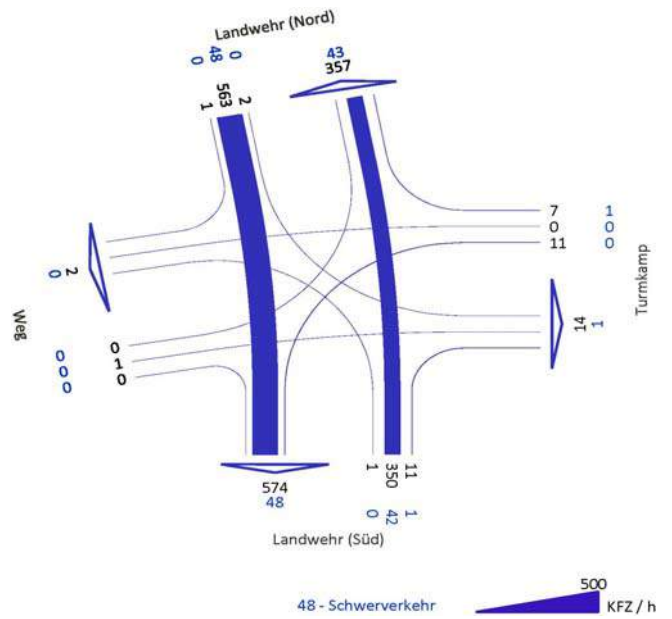
Luftbild (google)



Zählergebnisse [Kfz/24 Std.]



Spitzenbelastung am Morgen [Kfz/Std.]
6:30 - 7:30 Uhr



Spitzenbelastung am Nachmittag [Kfz/Std.]
16:15 - 17:15 Uhr

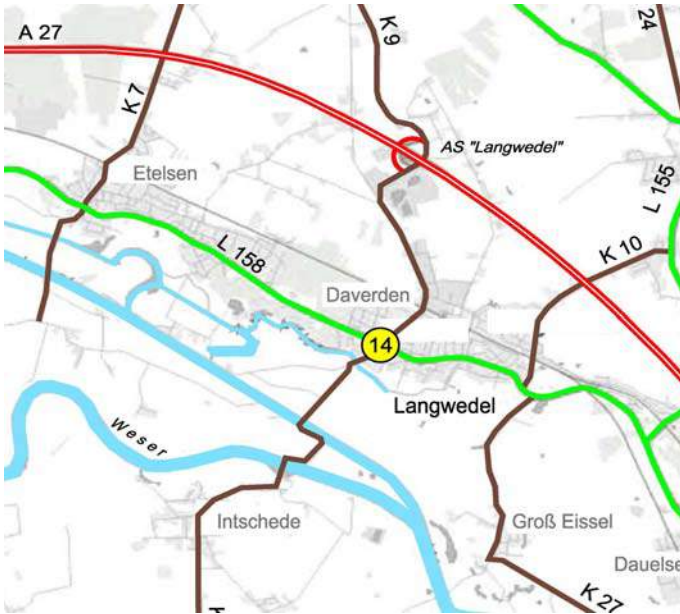
Erläuterung:

Verkehrszählung vom 24.04.2018

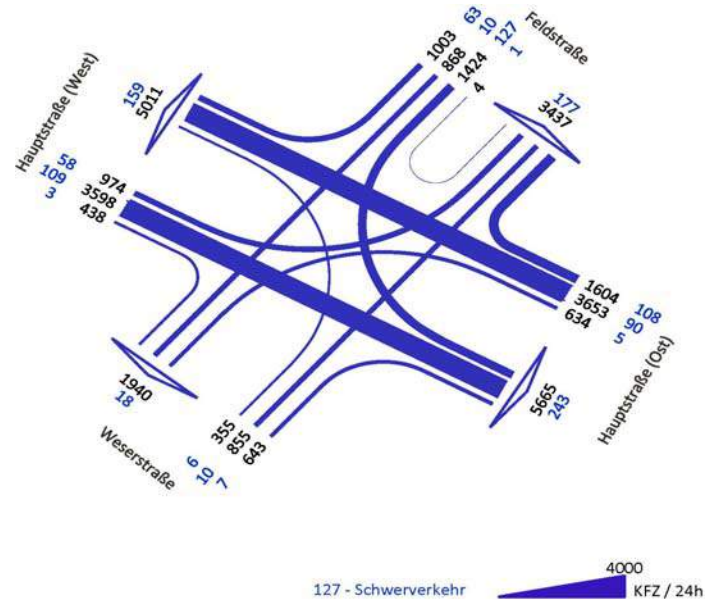
Zählzeit von 0:00 - 24:00 Uhr

Belastungsangaben in Kfz/24 Std. bzw. Kfz/Std. am Werktag

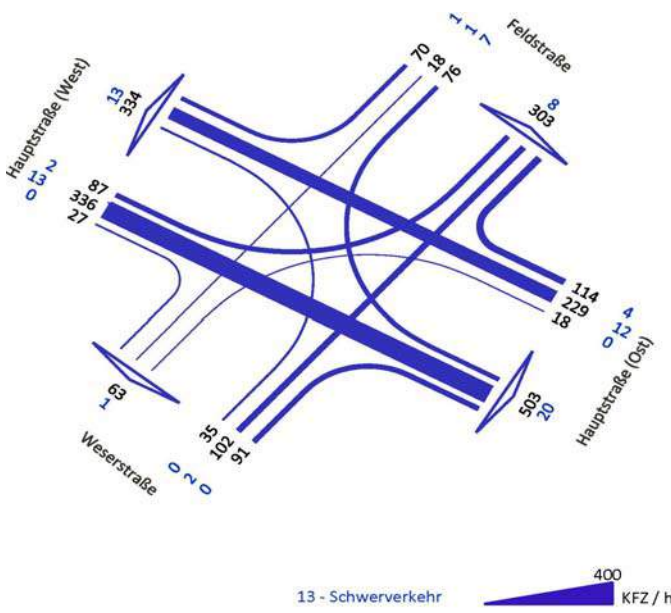
Zählstelle 14 (Langwedel): Feldstraße (K 9) / Hauptstraße (L 158) / Weserstraße (K 9)



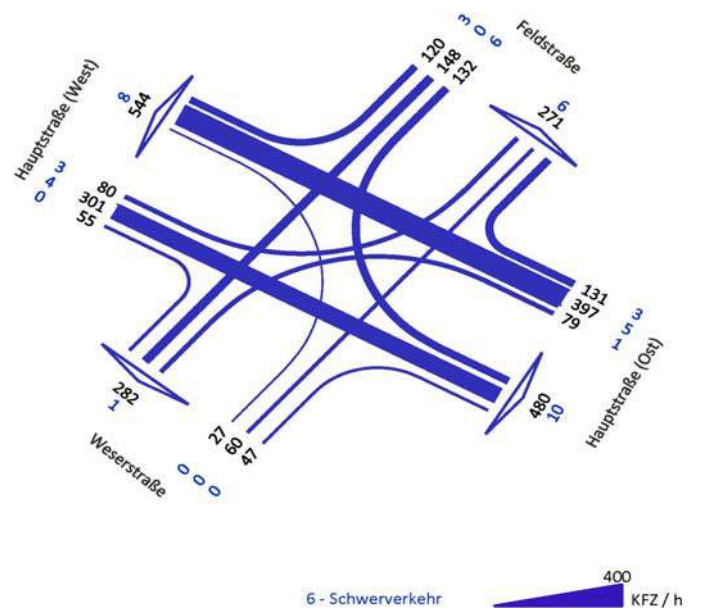
Luftbild (google)



Zählergebnisse [Kfz/24 Std.]



Spitzenbelastung am Morgen [Kfz/Std.]
7:15 - 8:15 Uhr

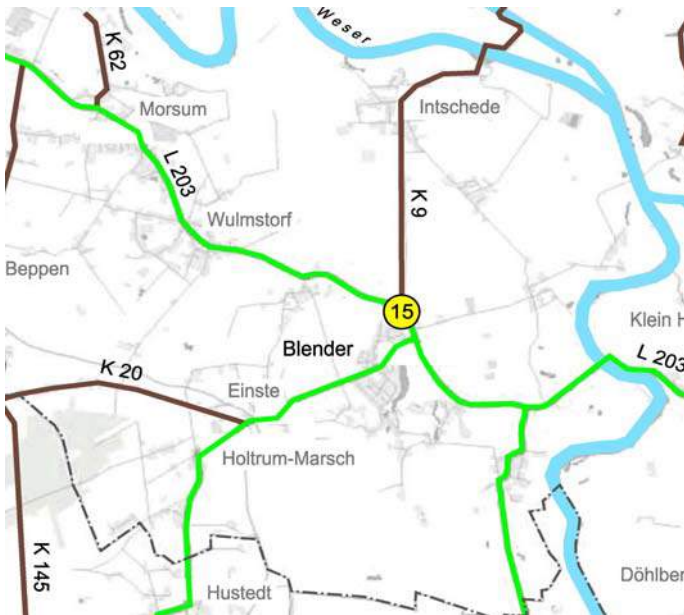


Spitzenbelastung am Nachmittag [Kfz/Std.]
16:30 - 17:30 Uhr

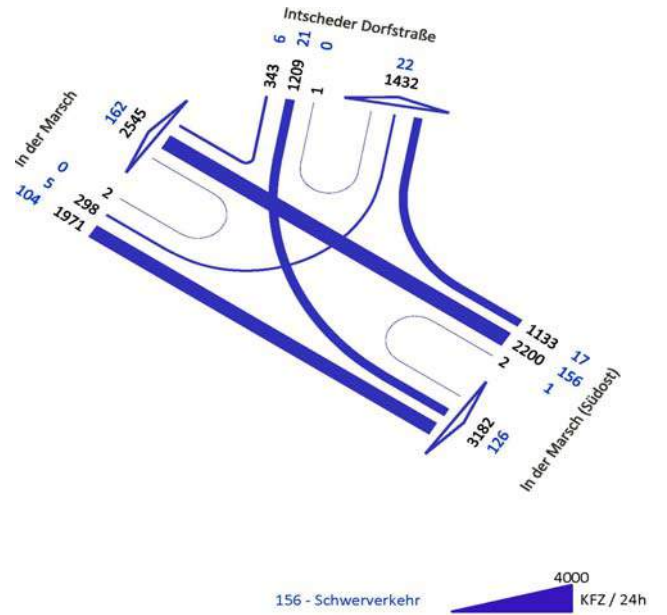
Erläuterung:

Verkehrszählung vom 24.04.2018
Zählzeit von 0:00 - 24:00 Uhr
Belastungsangaben in Kfz/24 Std. bzw. Kfz/Std. am Werktag

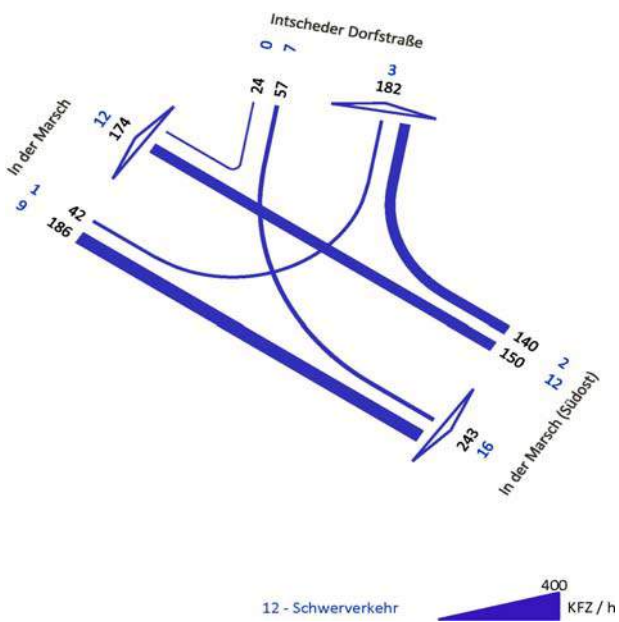
Zählstelle 15 (Blender): In der Marsch (L 203) / K 9



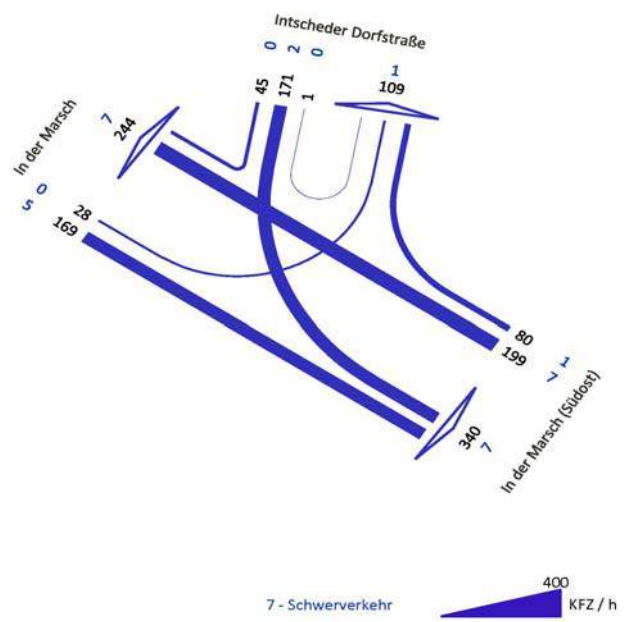
Luftbild (google)



Zählergebnisse [Kfz/24 Std.]



Spitzenbelastung am Morgen [Kfz/Std.]
7:00 - 8:00 Uhr



Spitzenbelastung am Nachmittag [Kfz/Std.]
16:30 - 17:30 Uhr

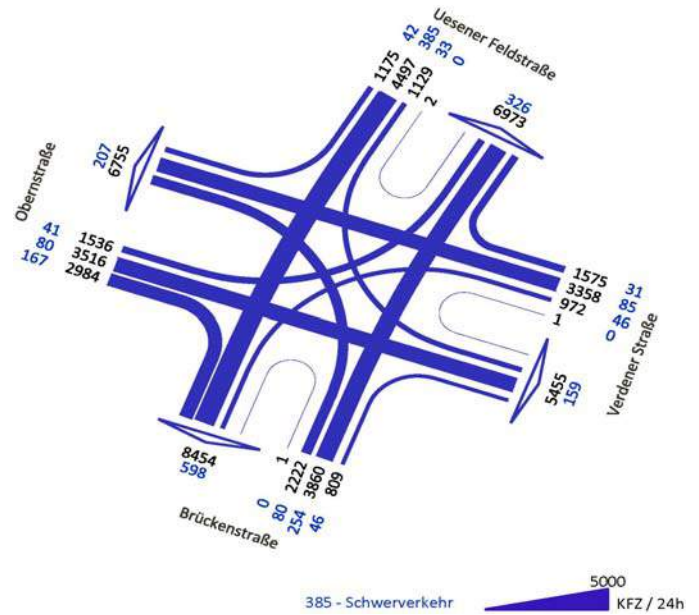
Erläuterung:

Verkehrszählung vom 24.04.2018
Zählzeit von 0:00 - 24:00 Uhr
Belastungsangaben in Kfz/24 Std. bzw. Kfz/Std. am Werktag

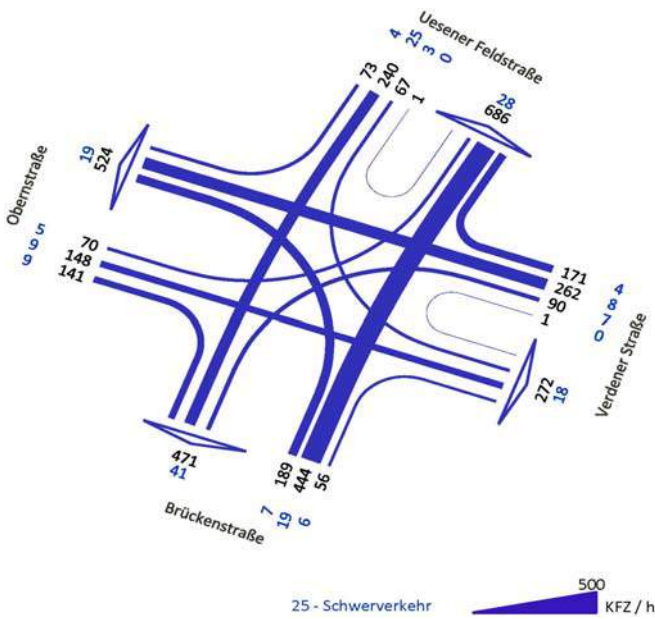
Zählstelle 16 (Achim): Uesener Feldstraße (L 156) / Obernstraße (L 158) / Brückenstraße (L 156) / Verdener Straße (L 158)



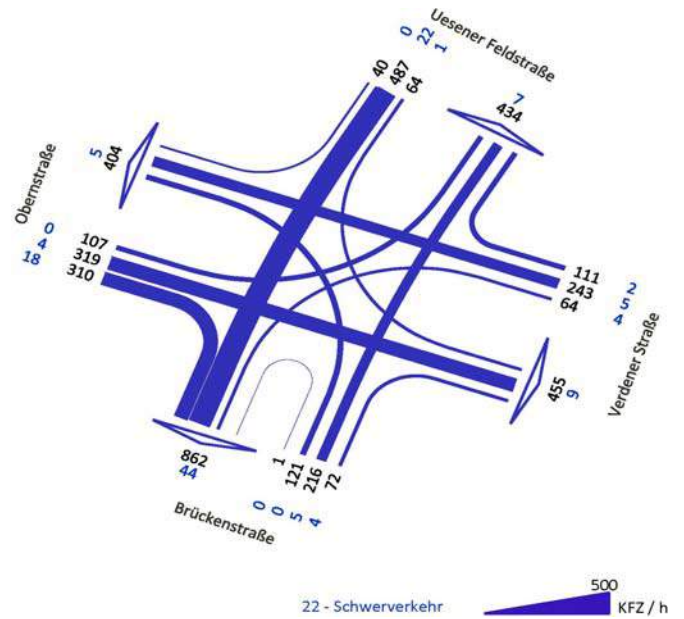
Luftbild (google)



Zählergebnisse [Kfz/24 Std.]



Spitzenbelastung am Morgen [Kfz/Std.]
7:15 - 8:15 Uhr



Spitzenbelastung am Nachmittag [Kfz/Std.]
16:15 - 17:15 Uhr

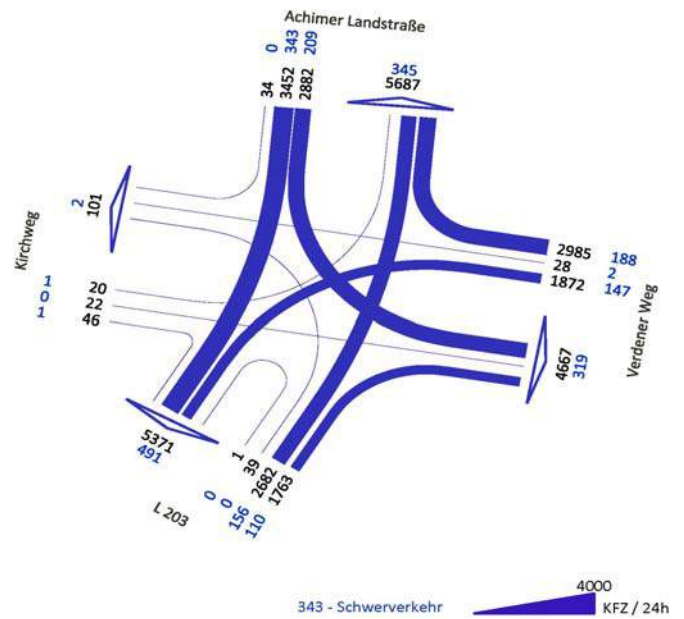
Erläuterung:

Verkehrszählung vom 24.04.2018
Zählzeit von 0:00 - 24:00 Uhr
Belastungsangaben in Kfz/24 Std. bzw. Kfz/Std. am Werktag

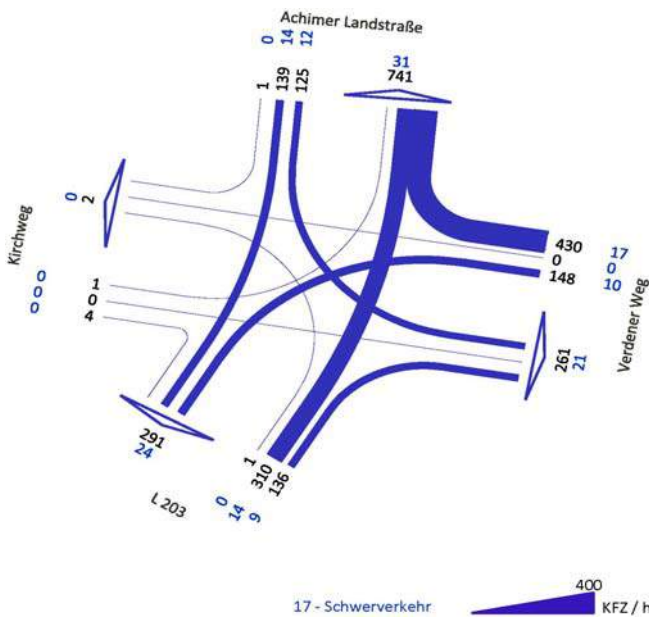
Zählstelle 17 (Lunsen): Achimer Landstraße (L 156) / Kirchweg / Achimer Landstraße (L 203) / Verdener Weg (L 203)



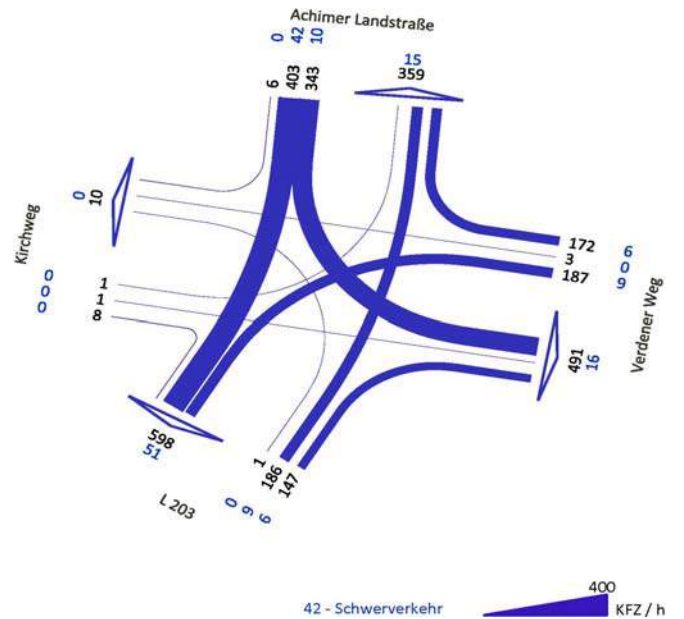
Luftbild (google)



Zählergebnisse [Kfz/24 Std.]



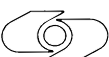
Spitzenbelastung am Morgen [Kfz/Std.]
7:00 - 8:00 Uhr



Spitzenbelastung am Nachmittag [Kfz/Std.]
16:00 - 17:00 Uhr

Erläuterung:

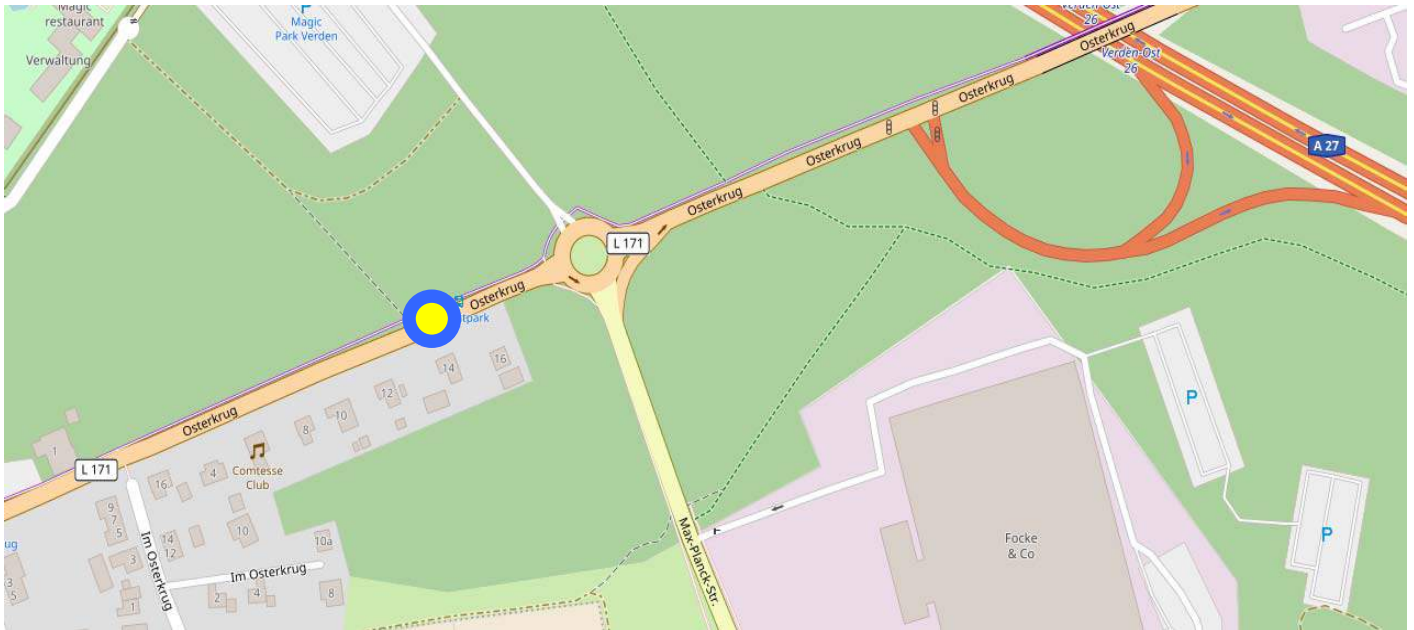
Verkehrszählung vom 24.04.2018
Zählzeit von 0:00 - 24:00 Uhr
Belastungsangaben in Kfz/24 Std. bzw. Kfz/Std. am Werktag



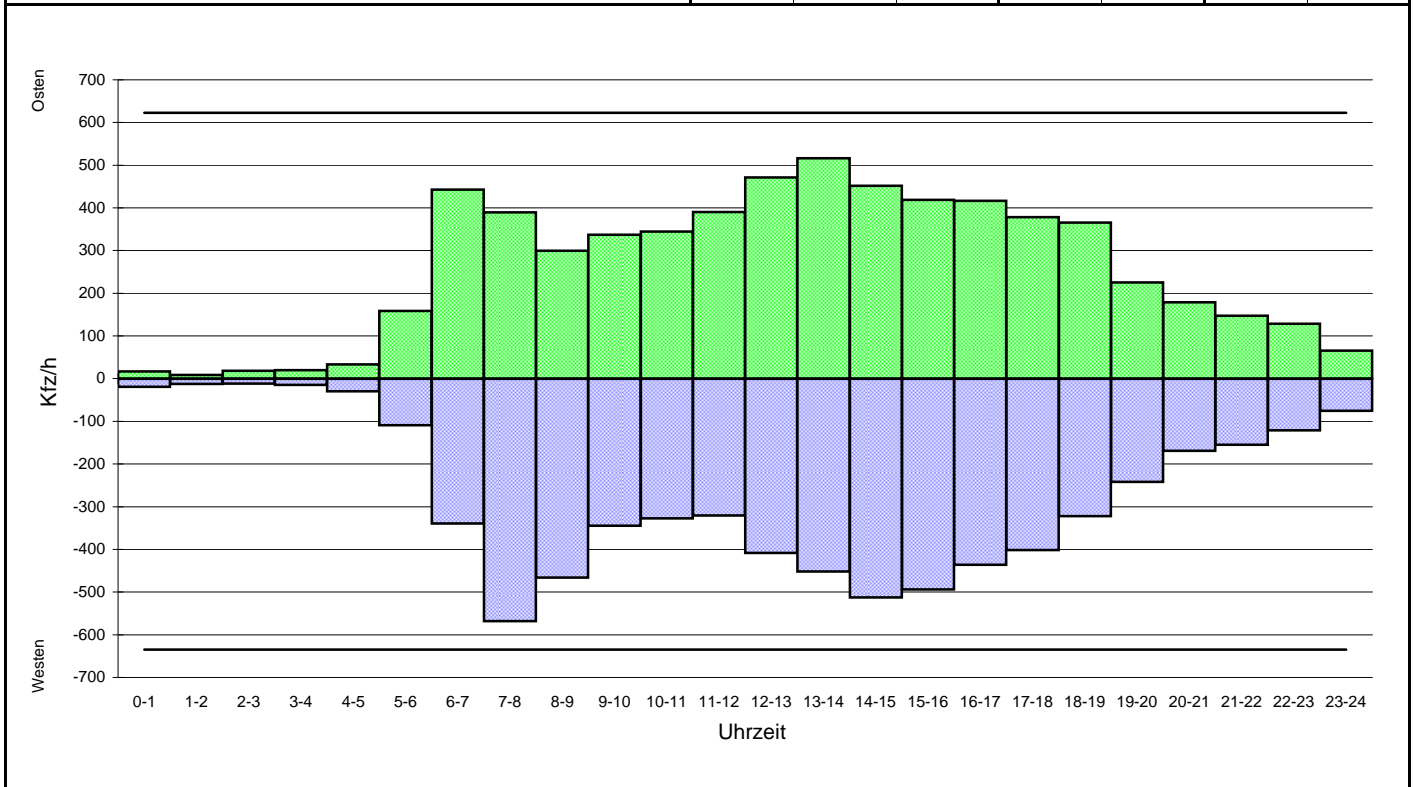
Anhang 2



Tagesganglinie Osterkrug von Freitag, 20.04.2018



| Osterkrug | Tagesbelastung | | | Spitzenstunde | | | |
|-------------|----------------|---------|--------|-------------------|-------|-------------------|-------|
| | Richtung | | | morgens | | nachmittags | |
| | Kfz | Lkw/Bus | Anteil | 07:00 - 08:00 Uhr | | 14:30 - 15:30 Uhr | |
| Osten | 6.224 | 317 | 5,1 % | 389 | 6,2 % | 432 | 6,9 % |
| Westen | 6.351 | 335 | 5,3 % | 568 | 8,9 % | 542 | 8,5 % |
| Querschnitt | 12.575 | 652 | 5,2 % | 957 | 7,6 % | 974 | 7,7 % |

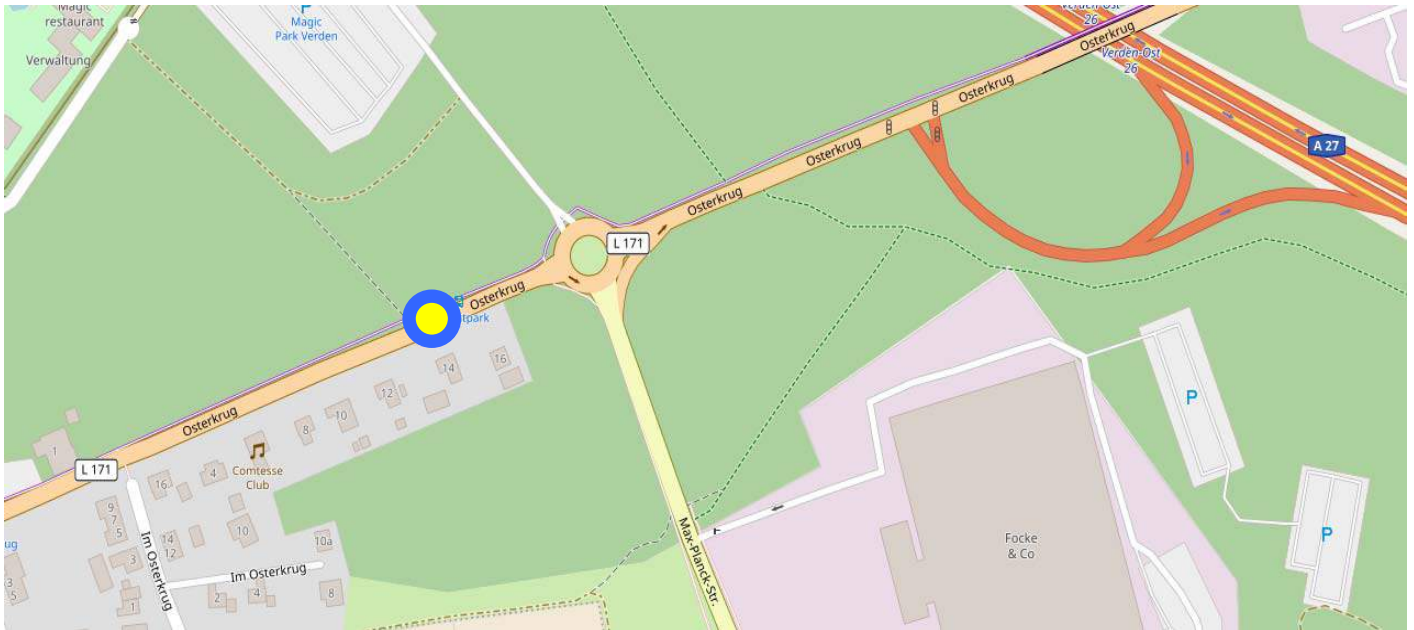


Erläuterung:

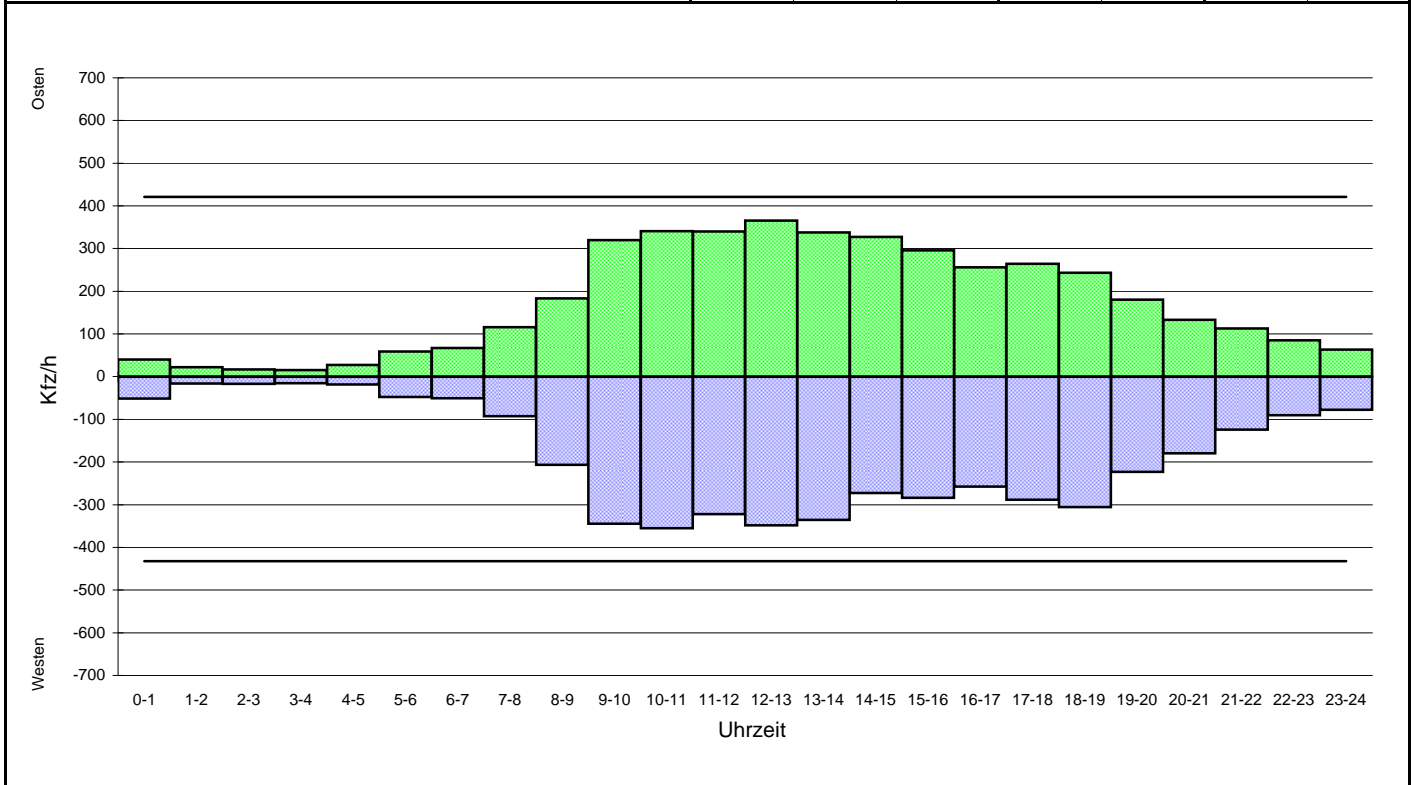
Grundlage: Verkehrszählung vom 20.04.2018

— 10%-Wert vom Tagesverkehr

Tagesganglinie Osterkrug von Samstag, 21.04.2018



| Osterkrug | Tagesbelastung | | | Spitzenstunde | | | |
|-------------|----------------|---------|--------|-------------------|-------|-------------------|-------|
| | Richtung | | | vormittags | | nachmittags | |
| | Kfz | Lkw/Bus | Anteil | 09:30 - 10:30 Uhr | | 14:30 - 15:30 Uhr | |
| Osten | 4.212 | 146 | 3,5 % | 370 | 8,8 % | 324 | 7,7 % |
| Westen | 4.323 | 139 | 3,2 % | 368 | 8,5 % | 293 | 6,8 % |
| Querschnitt | 8.535 | 285 | 3,3 % | 738 | 8,6 % | 617 | 7,2 % |

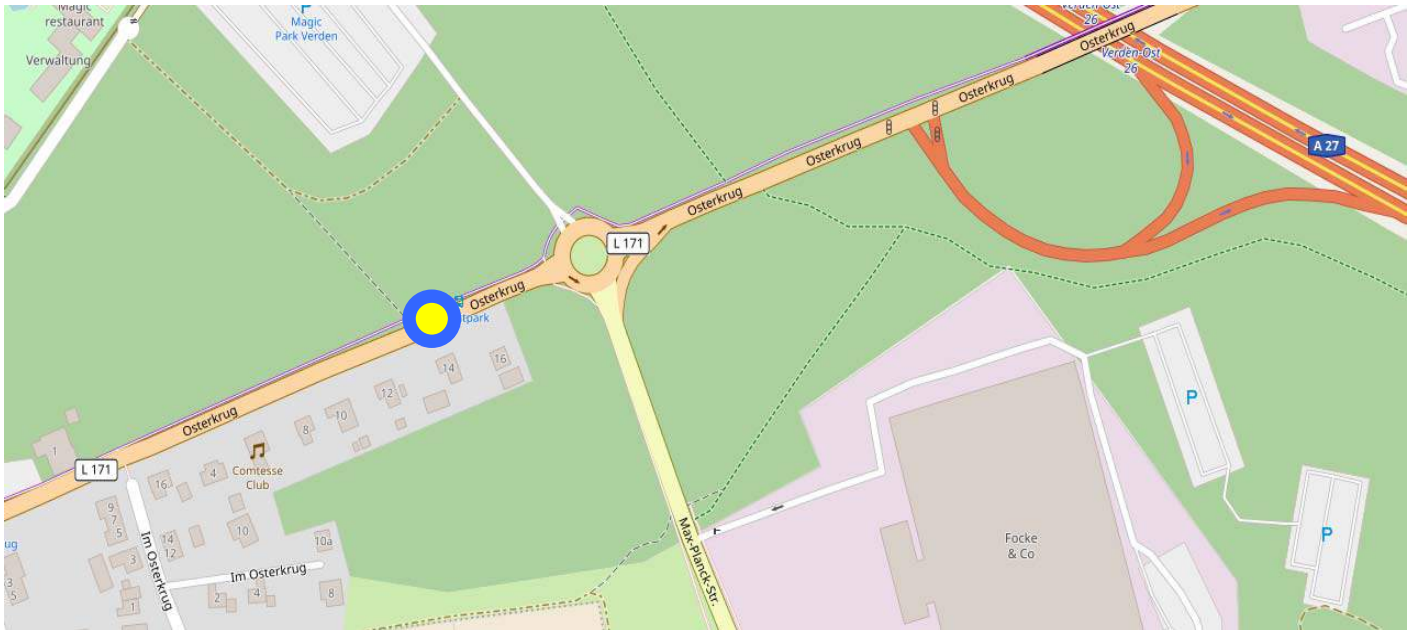


Erläuterung:

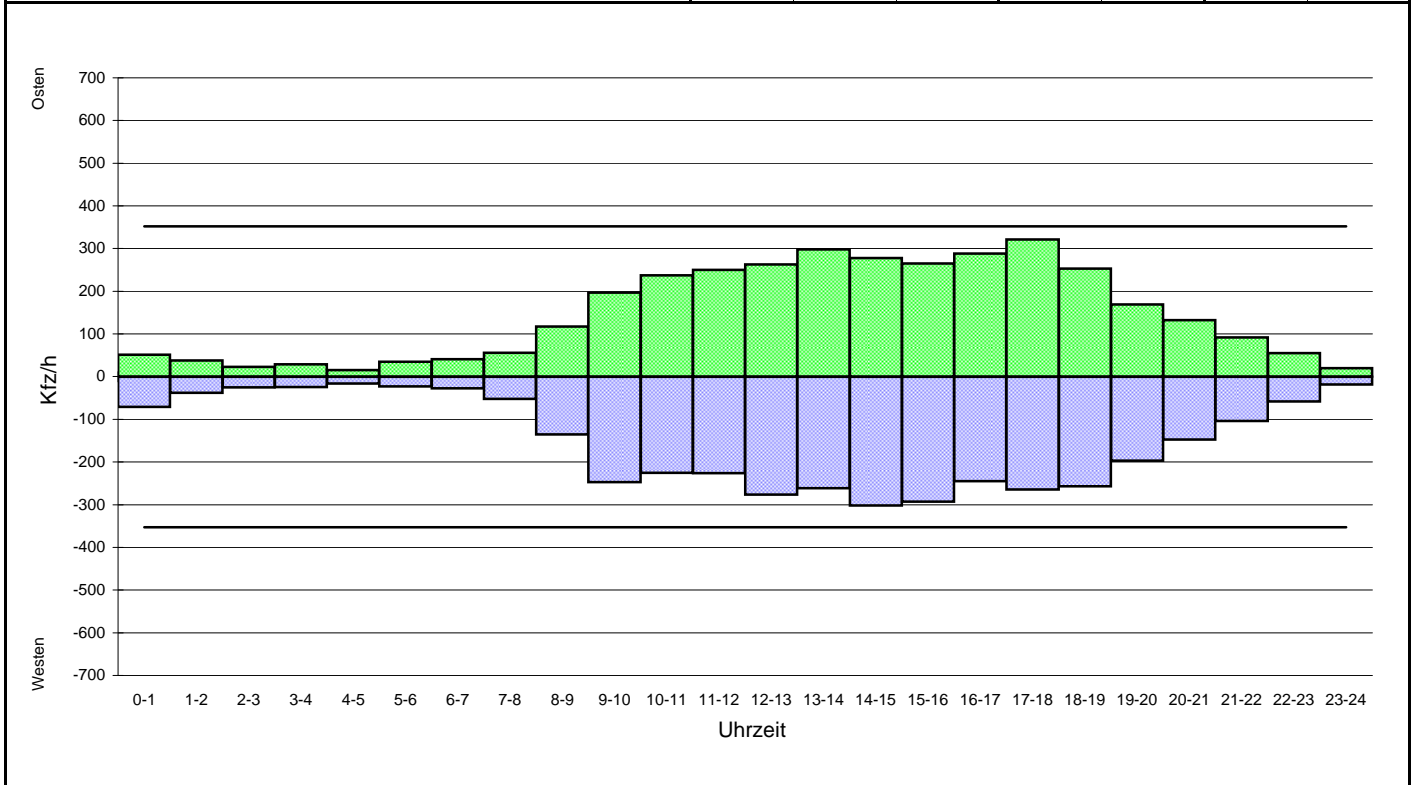
Grundlage: Verkehrszählung vom 21.04.2018

— 10%-Wert vom Tagesverkehr

Tagesganglinie Osterkrug von Sonntag, 22.04.2018



| Osterkrug | Tagesbelastung | | | Spitzenstunde | | | |
|-------------|----------------|---------|--------|-------------------|-------|-------------------|-------|
| | Richtung | | | morgens | | nachmittags | |
| | Kfz | Lkw/Bus | Anteil | 09:30 - 10:30 Uhr | | 17:00 - 18:00 Uhr | |
| Osten | 3.524 | 72 | 2,0 % | 231 | 6,6 % | 321 | 9,1 % |
| Westen | 3.531 | 74 | 2,1 % | 243 | 6,9 % | 264 | 7,5 % |
| Querschnitt | 7.055 | 146 | 2,1 % | 474 | 6,7 % | 585 | 8,3 % |

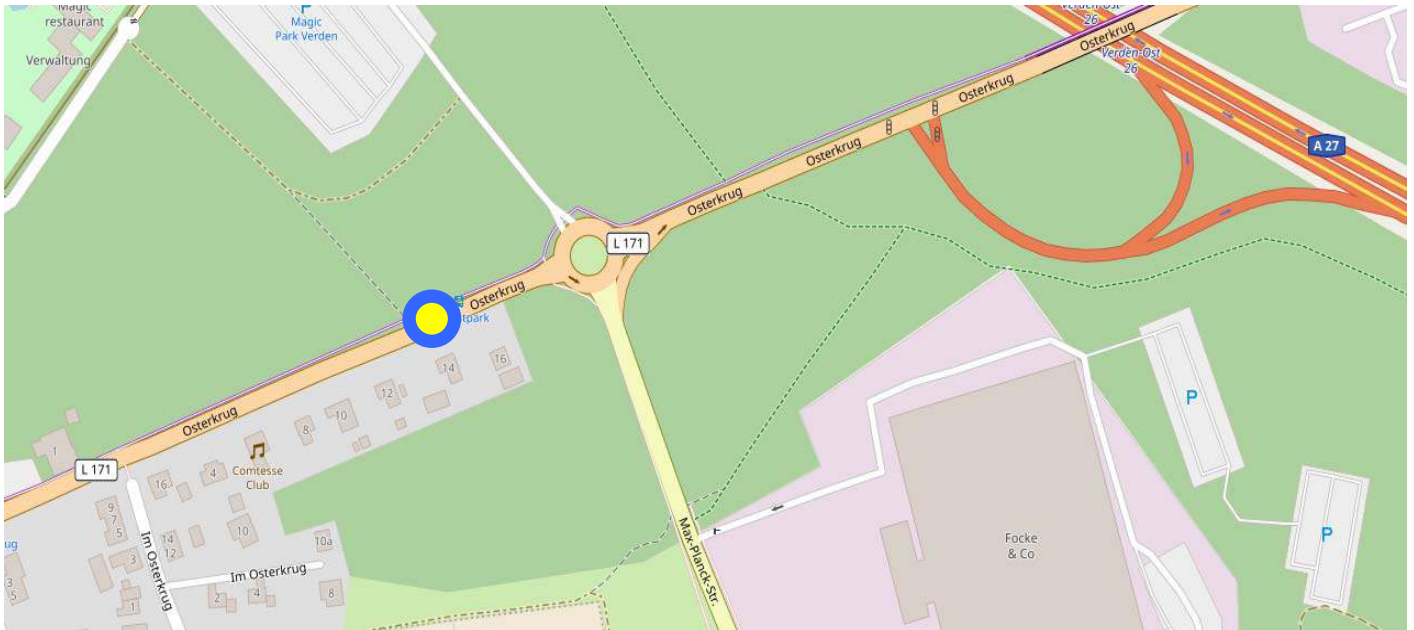


Erläuterung:

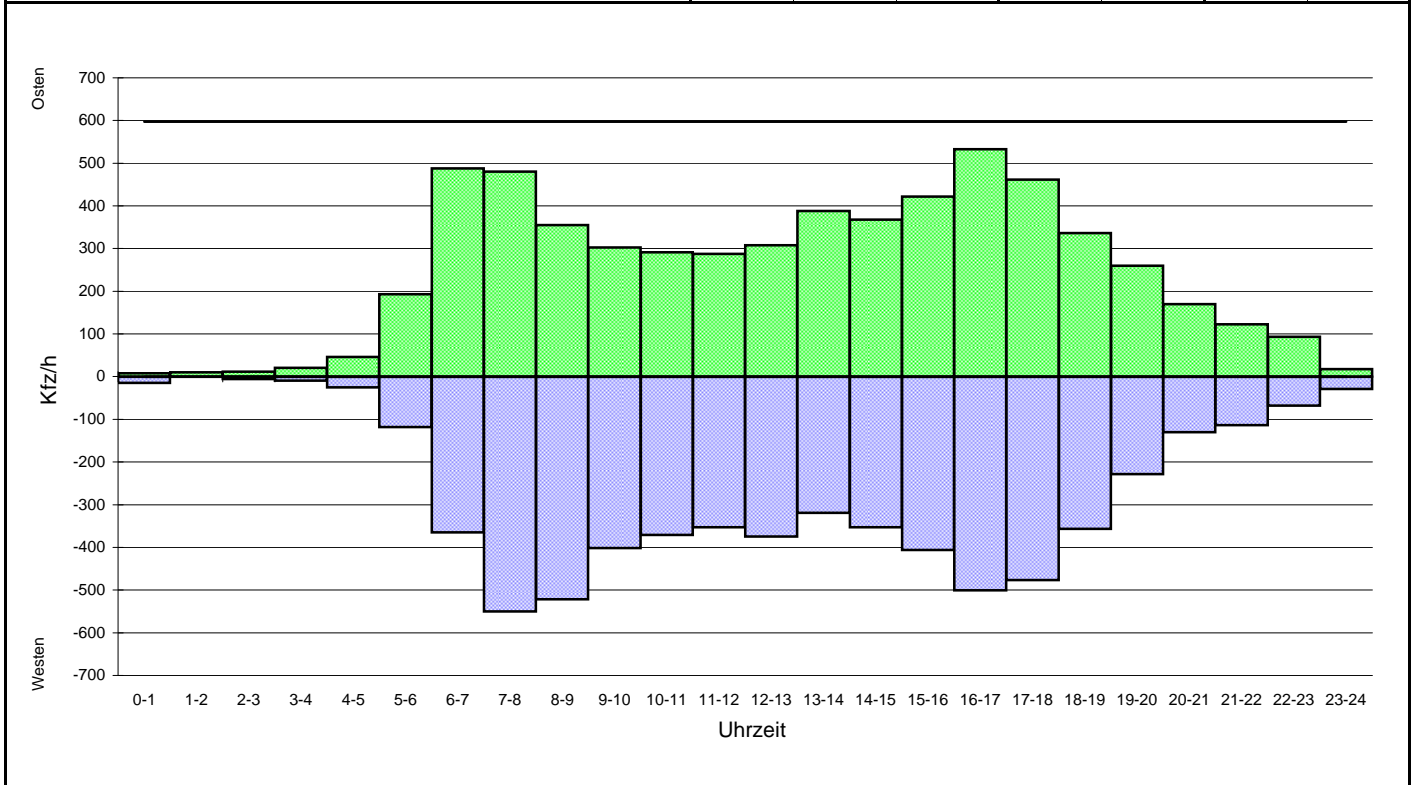
Grundlage: Verkehrszählung vom 22.04.2018

———— 10%-Wert vom Tagesverkehr

Tagesganglinie Osterkrug von Montag, 23.04.2018



| Osterkrug | Tagesbelastung | | | Spitzenstunde | | | |
|-------------|----------------|---------|--------|-------------------|-------|-------------------|-------|
| | Richtung | | | morgens | | nachmittags | |
| | Kfz | Lkw/Bus | Anteil | 07:00 - 08:00 Uhr | | 16:00 - 17:00 Uhr | |
| Osten | 5.973 | 323 | 5,4 % | 480 | 8,0 % | 533 | 8,9 % |
| Westen | 6.097 | 340 | 5,6 % | 550 | 9,0 % | 500 | 8,2 % |
| Querschnitt | 12.070 | 663 | 5,5 % | 1.030 | 8,5 % | 1.033 | 8,6 % |



Erläuterung:

Grundlage: Verkehrszählung vom 23.04.2018

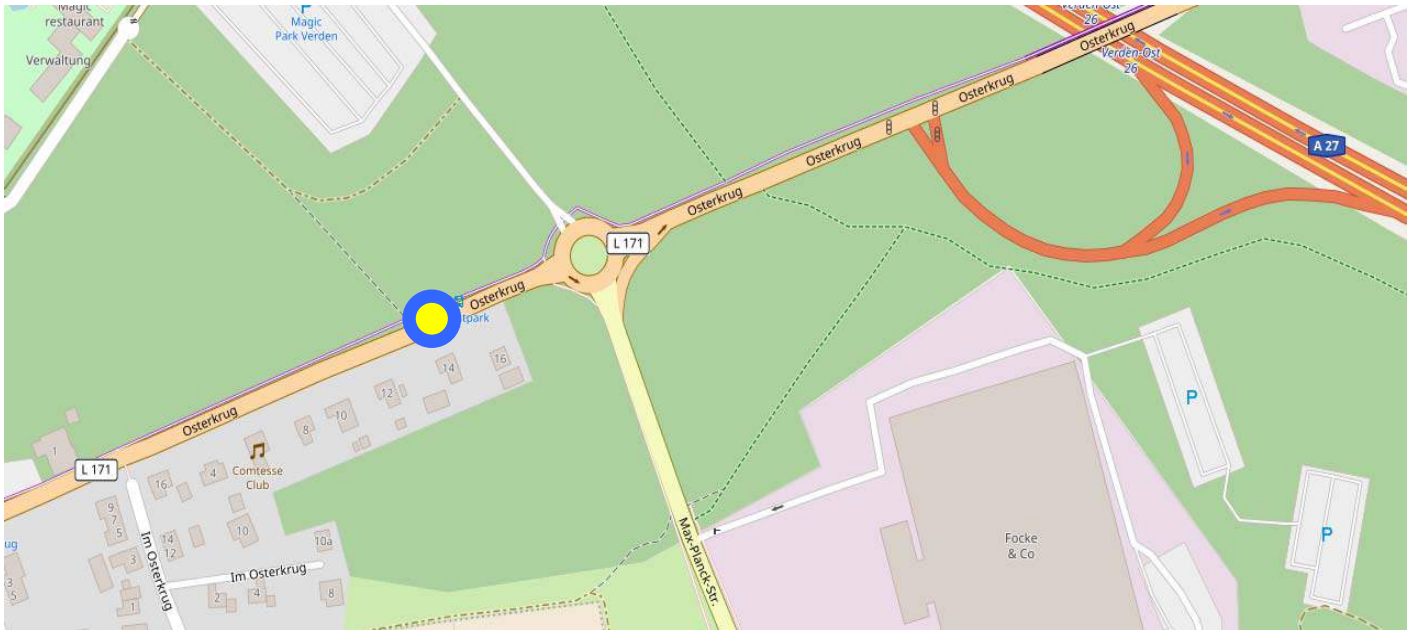
————— 10%-Wert vom Tagesverkehr

03.05.2018

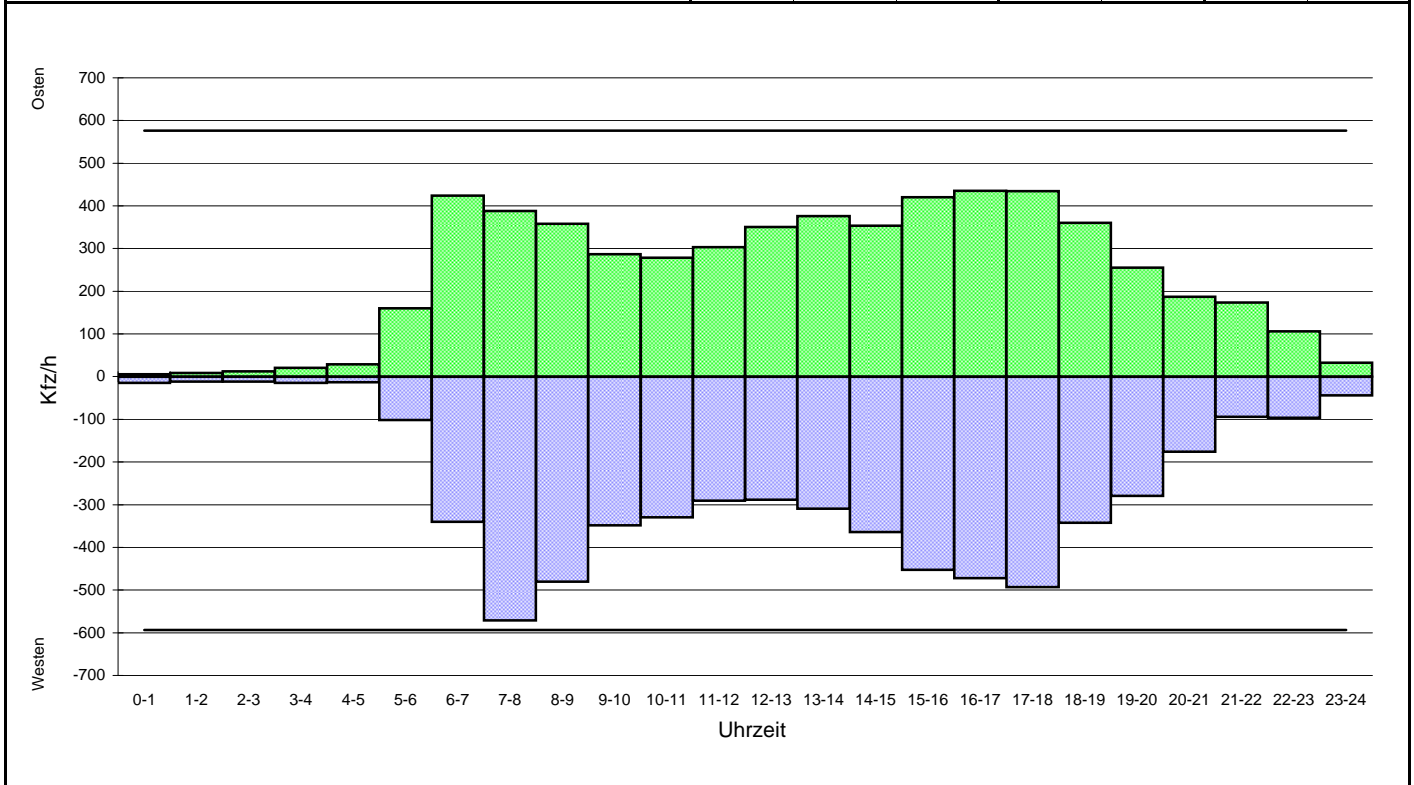
Ganglinie Osterkrug Mo.xls



Tagesganglinie Osterkrug von Mittwoch, 25.04.2018



| Osterkrug | Tagesbelastung | | | Spitzenstunde | | | |
|-------------|----------------|---------|--------|-------------------|-------|-------------------|-------|
| | Richtung | | | morgens | | nachmittags | |
| | Kfz | Lkw/Bus | Anteil | 07:00 - 08:00 Uhr | | 16:30 - 17:30 Uhr | |
| Osten | 5.762 | 308 | 5,3 % | 388 | 6,7 % | 461 | 8,0 % |
| Westen | 5.938 | 314 | 5,3 % | 571 | 9,6 % | 475 | 8,0 % |
| Querschnitt | 11.700 | 623 | 5,3 % | 959 | 8,2 % | 936 | 8,0 % |

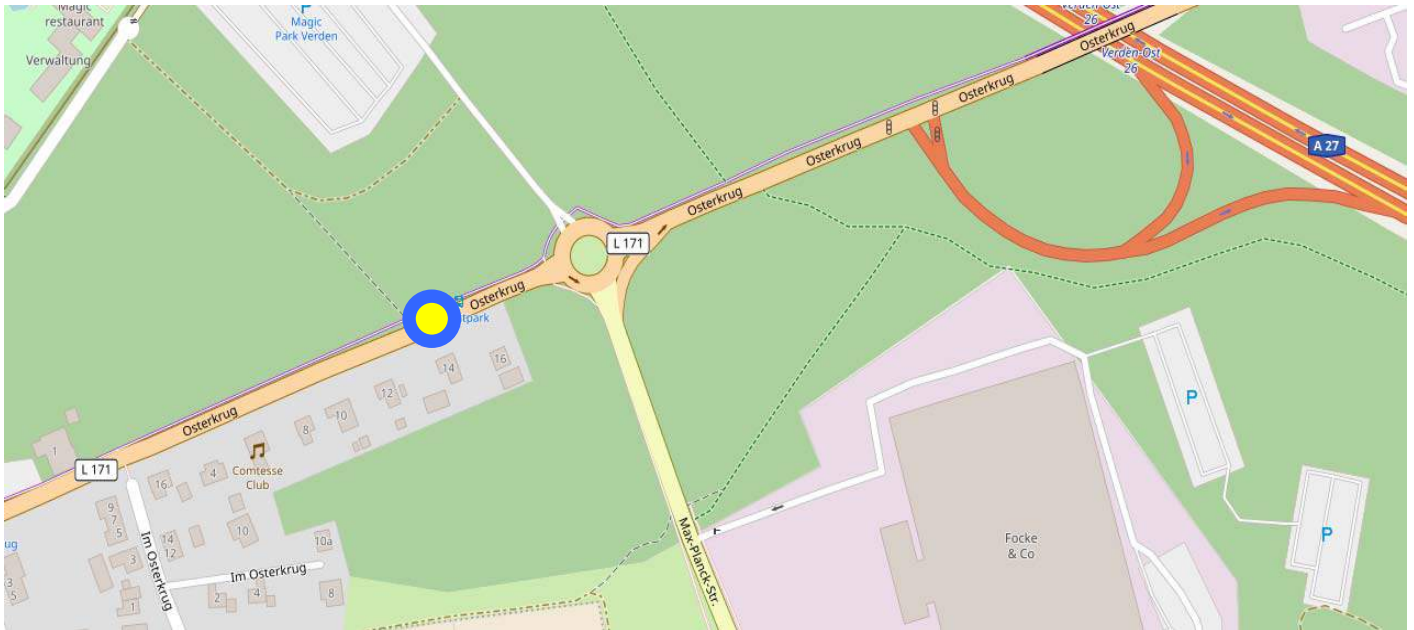


Erläuterung:

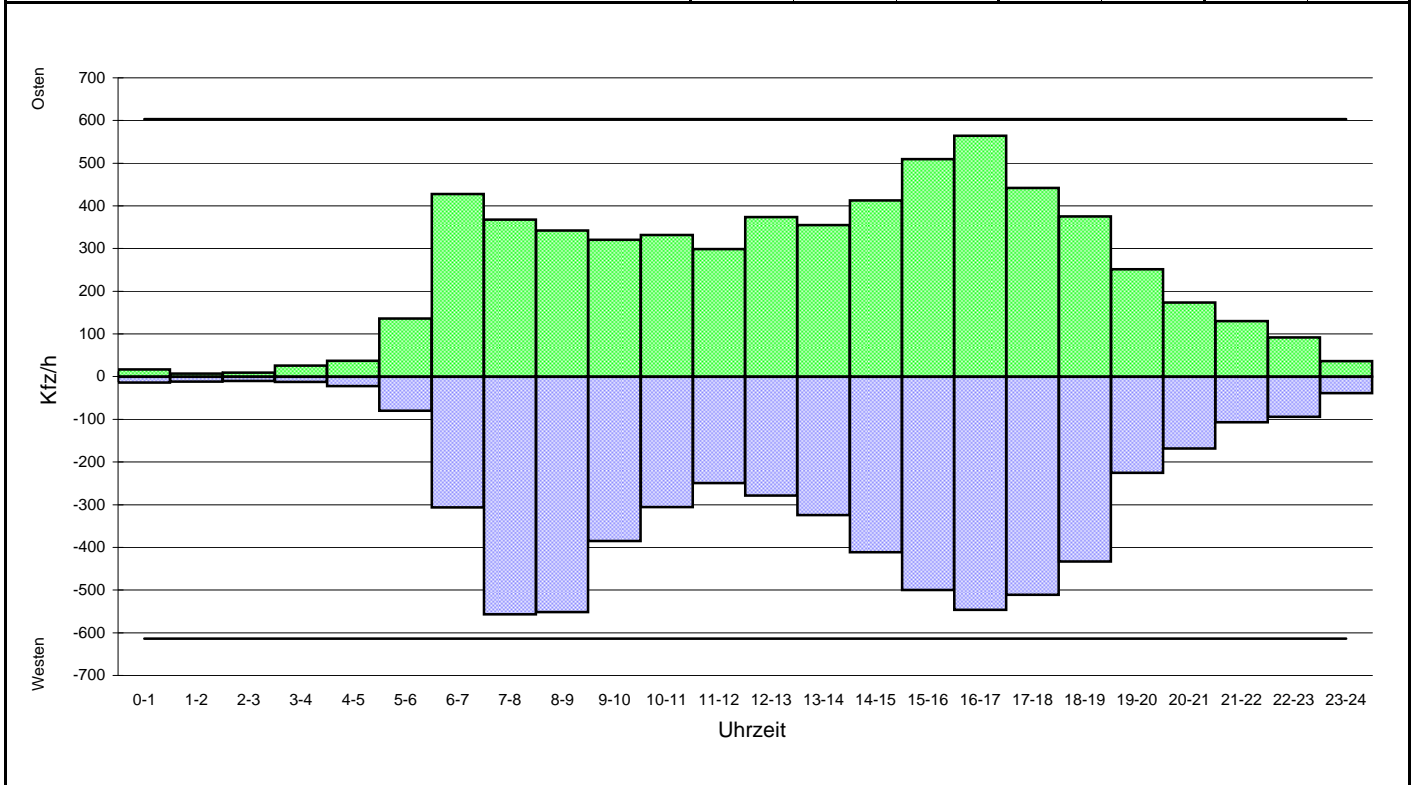
Grundlage: Verkehrszählung vom 25.04.2018

— 10%-Wert vom Tagesverkehr

Tagesganglinie Osterkrug von Donnerstag, 26.04.2018



| Osterkrug | Tagesbelastung | | | Spitzenstunde | | | |
|-------------|----------------|---------|--------|-------------------|--------|-------------------|-------|
| | Richtung | | | morgens | | nachmittags | |
| | Kfz | Lkw/Bus | Anteil | 07:30 - 08:30 Uhr | | 16:00 - 17:00 Uhr | |
| Osten | 6.036 | 311 | 5,2 % | 359 | 5,9 % | 564 | 9,3 % |
| Westen | 6.140 | 324 | 5,3 % | 637 | 10,4 % | 547 | 8,9 % |
| Querschnitt | 12.177 | 635 | 5,2 % | 996 | 8,2 % | 1.111 | 9,1 % |



Erläuterung:

Grundlage: Verkehrszählung vom 26.04.2018

———— 10%-Wert vom Tagesverkehr