Schnellanleitung zum Umweltkartenserver, um festzustellen ob ein Grundstück im <u>Überschwemmungsgebiet</u> liegt

- Die Internetseite www.umweltkarten-niedersachsen.de öffnen.

  Folgende Seite öffnet sich:

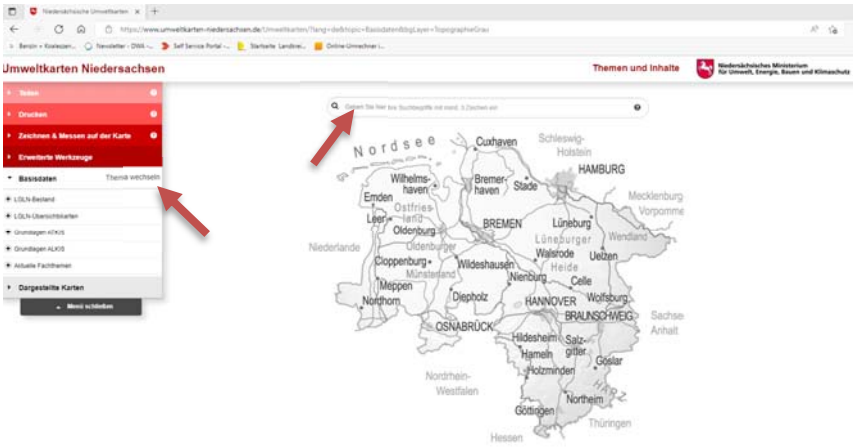

- In der Suchzeile den gesuchten Ort eintragen und suchen.
  Hier als Beispiel: Verden

- „Thema wechseln“ anklicken / dort Hochwasserschutz auswählen

- „Hochwasserschutz“ anklicken

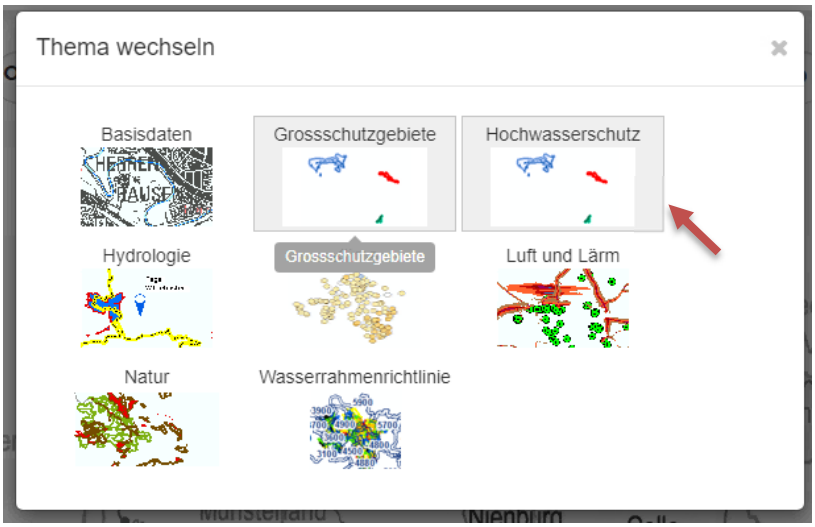

- Der Ortsbereich Verden wird angezeigt

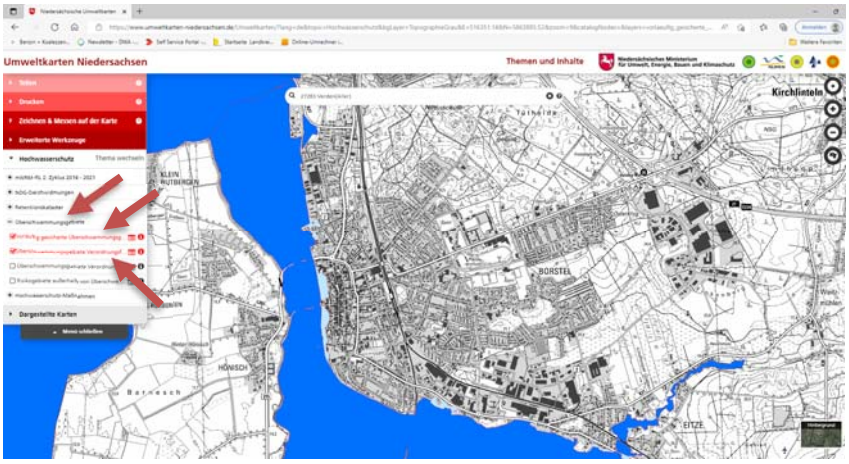

- Den Reiter „Überschwemmungsgebiete“ anklicken

- Die Reiter „vorläufig gesicherte Überschwemmungsgebiete Niedersachsen und Überschwemmungsgebiete Verordnungsflächen Niedersachsen“ anklicken

  Alle blau (hell und dunkel) dargestellten Grundstücke/Flächen liegen im Überschwemmungsgebiet!

- Durch die Schaltflächen „Plus“ und „Minus“ am rechten Bildschirmrand oder durch scrollen am Rad der Maus kann der Kartenausschnitt vergrößert bzw. verkleinert werden.

- Durch gedrückt halten der linken Maustaste kann der Kartenausschnitt verschoben werden.

- So kann das gewünschte Grundstück dargestellt werden. Beispiel hier: Walsroder Straße 49 (in Verden-Eitze)

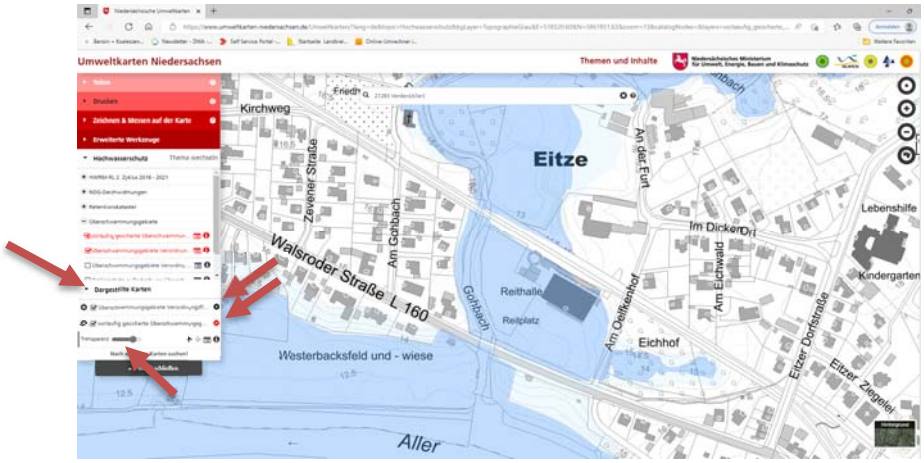

- Um die Grundstücke unter den blauen Flächen zu sehen, können die Blaufärbungen wie folgt transparent dargestellt werden.

- Den Reiter „Dargestellte Karten“ anklicken

- Jeweils das „Rädchen“ hinter den ausgewählten Karten anklicken und den „Schieberegler“ für Transparenz mit der Maus (linke Maustaste gedrückt halten) verschieben.

- Sollte ihr Grundstück im Überschwemmungsgebiet liegen, können Sie die Überflutungshöhen (HQ100) in m über NHN über wasser@landkreis-verden.de erfragen